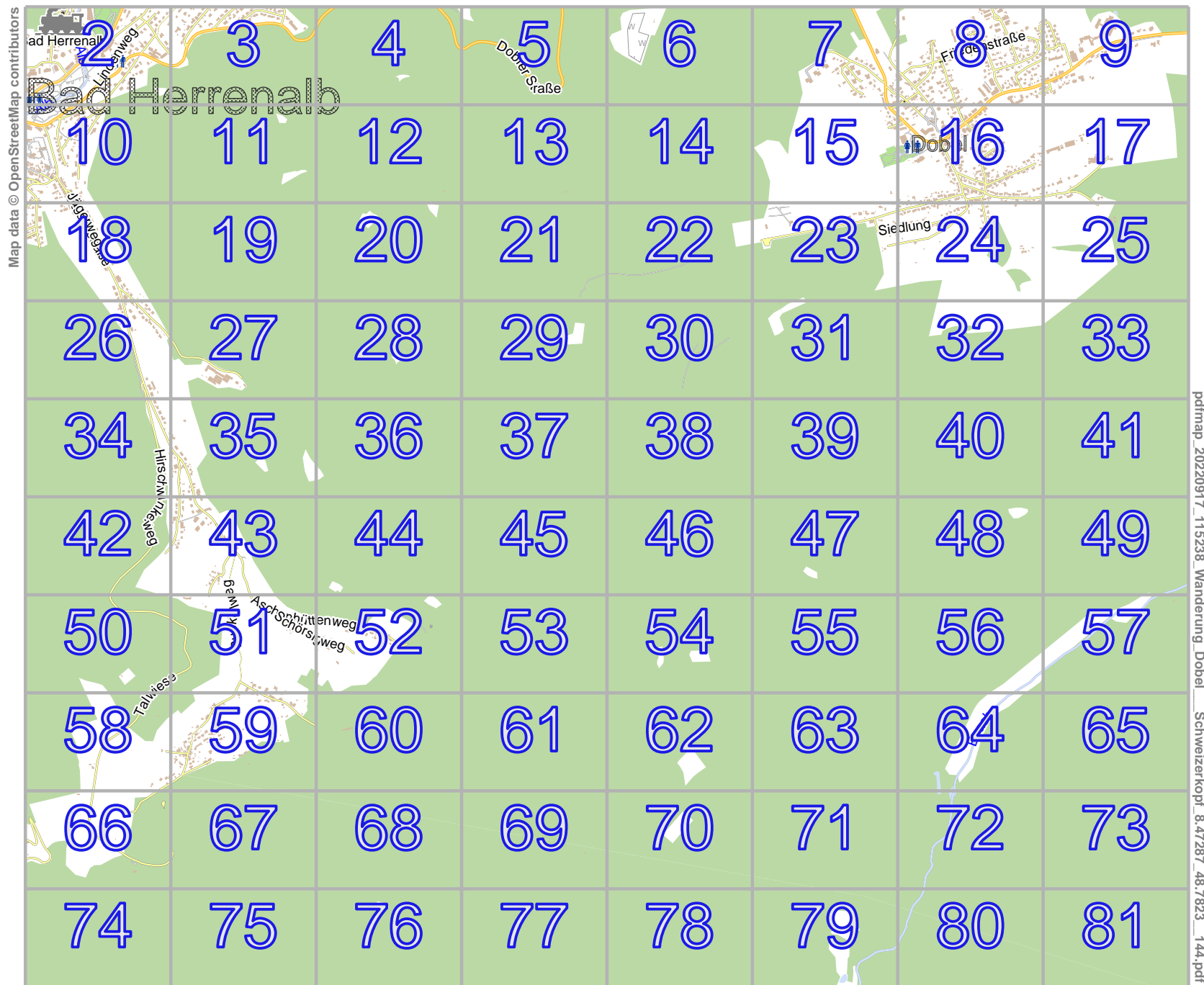


Wanderung Dobel – Schweizerkopf

lon 8.50921 lat 48.80255



lon 8.43655 lat 48.76209
[nom. scale = 1 / 25000]

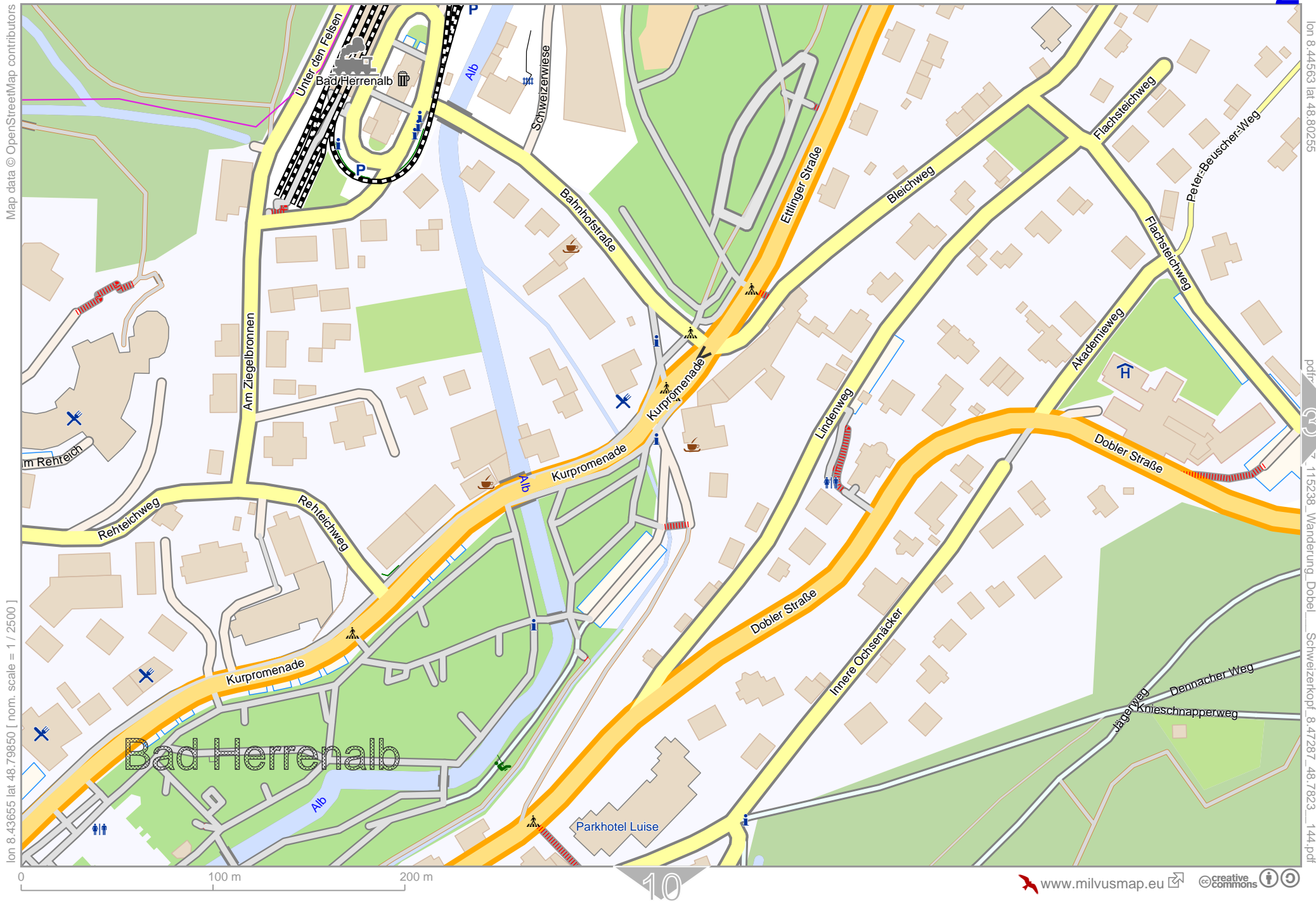


www.milvusmap.eu

creative commons



Wanderung Dobel – Schweizerkopf



Wanderung Dobel – Schweizerkopf

top

3



Wanderung Dobel – Schweizerkopf

Map data © OpenStreetMap contributors

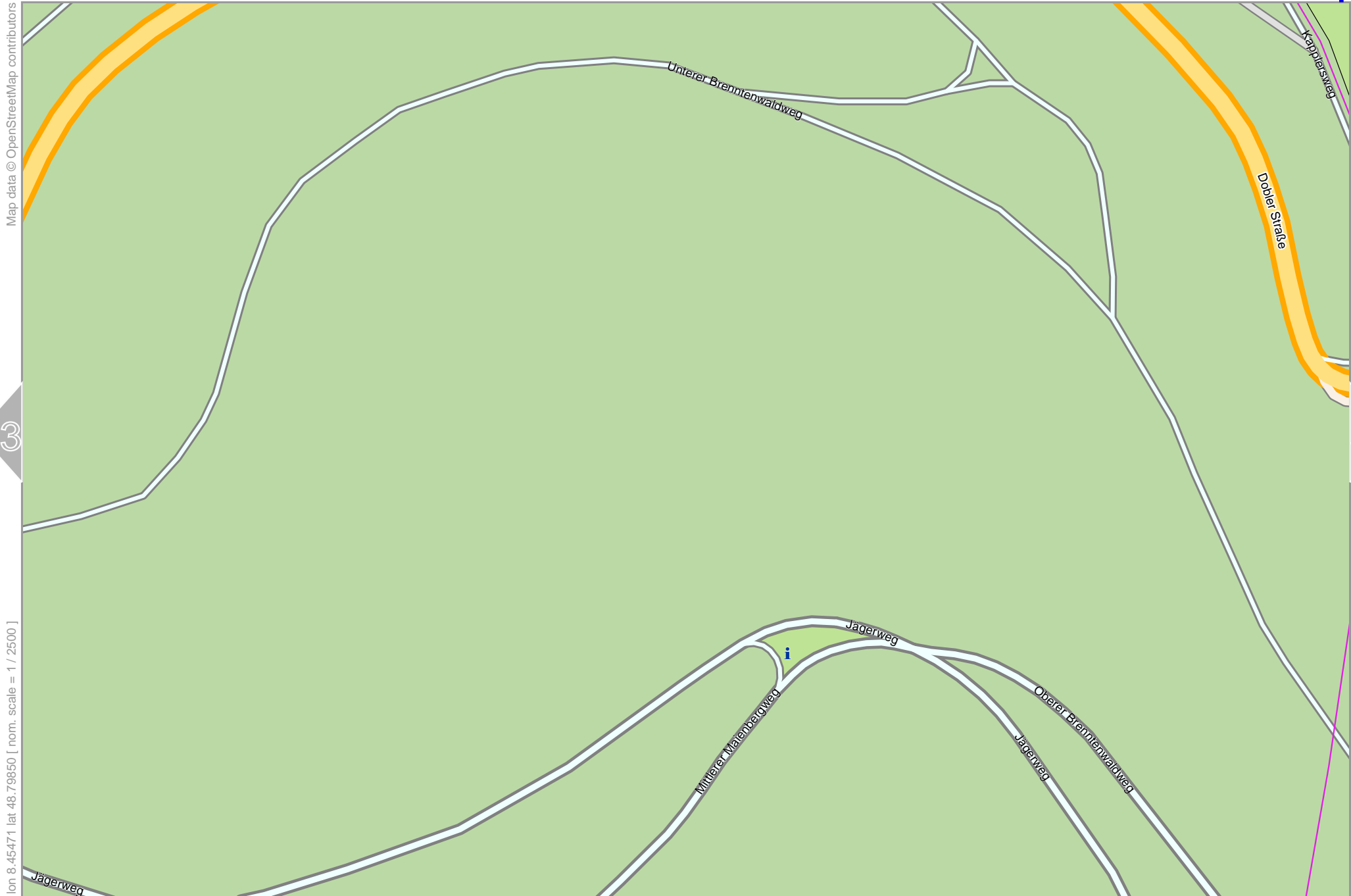
lon 8.45471 lat 48.79850 [nom. scale = 1 / 2500]

lon 8.46380 lat 48.80255

pdf

5

lon 8.47287 lat 48.7823 144.pdf



3

12

Wanderung Dobel – Schweizerkopf



Wanderung Dobel – Schweizerkopf

6

top

Map data © OpenStreetMap contributors

lon 8.47288 lat 48.79850 [nom. scale = 1 / 2500]

lon 8.48196 lat 48.80255

pdf

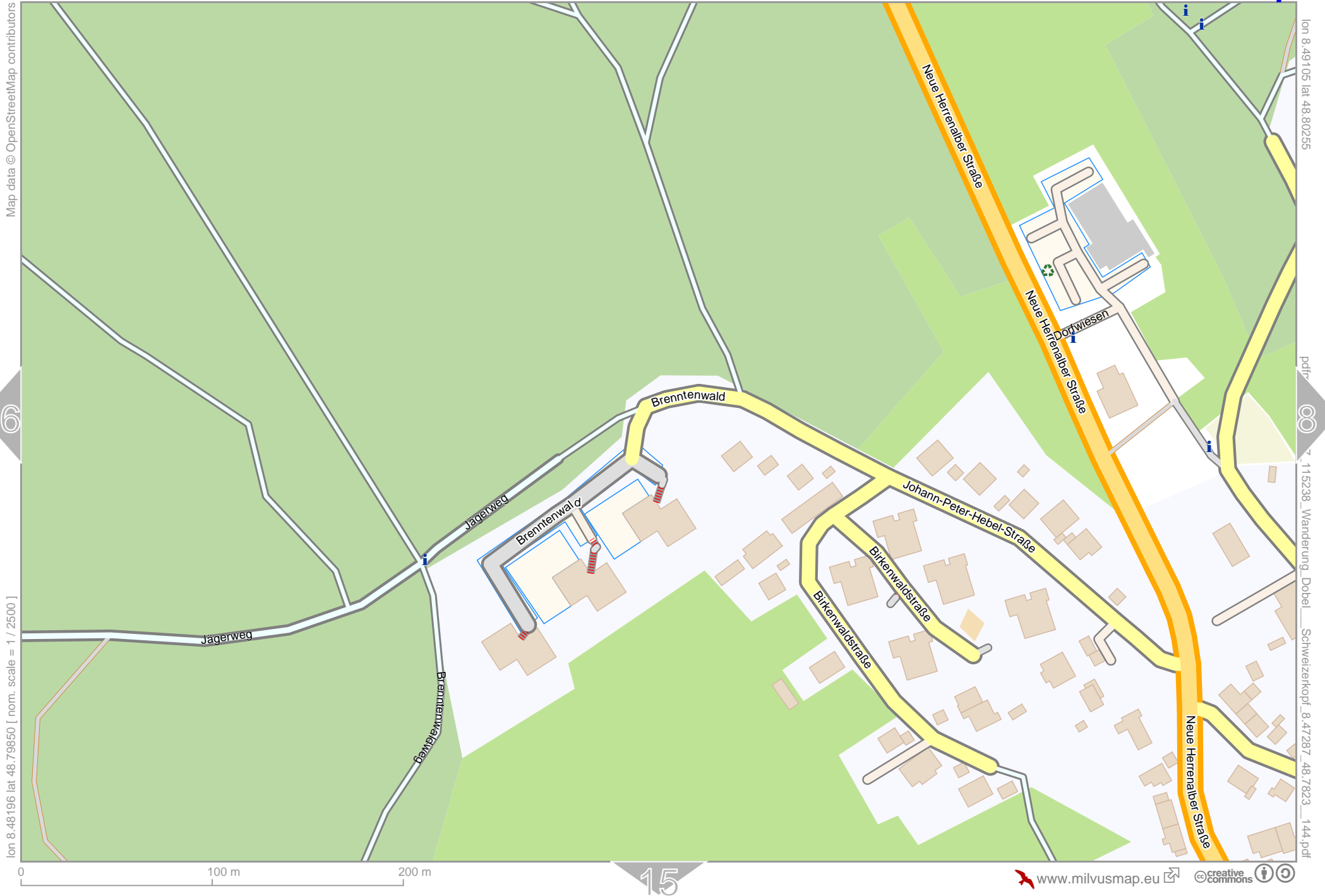
7 7.115238_Wanderung_Dobel_Schweizerkopf_8.47287_48.7823_144.pdf

0 100 m 200 m

14

Wanderung Dobel – Schweizerkopf

7 top



lon 8.49105 lat 48.80255

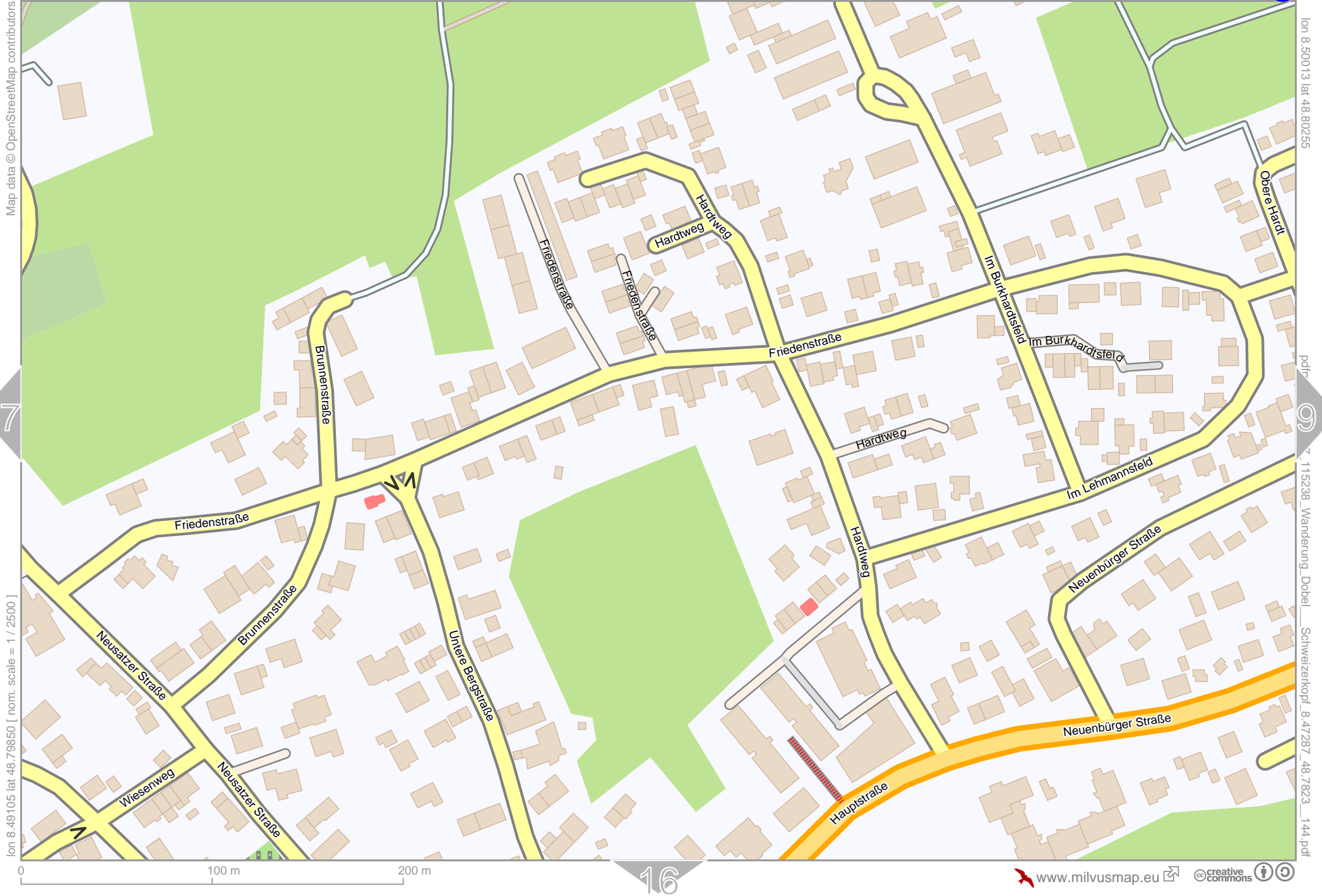
pdf 7.115238

Wanderung_Dobel_Schweizerkopf_8.47287_48.7823_144.pdf

Wanderung Dobel – Schweizerkopf

top

8



16

Wanderung Dobel – Schweizerkopf

Map data © OpenStreetMap contributors

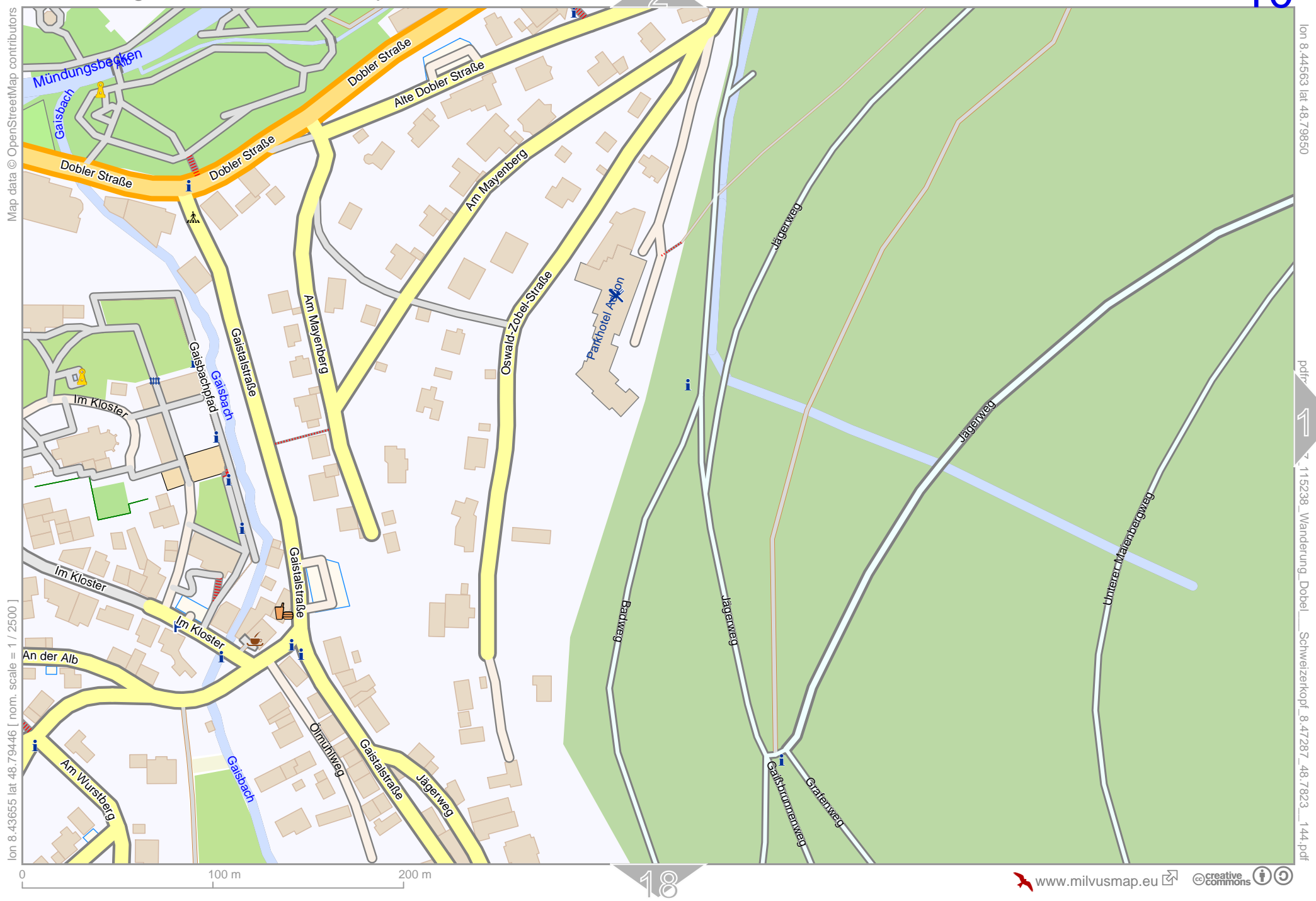
lon 8.50013 lat 48.79850 [nom. scale = 1 / 2500]



lon 8.50921 lat 48.80255

pdfmap_20220917_115238_Wanderung_Dobel_Schweizerkopf_8.47287_48.7823_144.pdf

Wanderung Dobel – Schweizerkopf



Wanderung Dobel – Schweizerkopf

top



Wanderung Dobel – Schweizerkopf

Map data © OpenStreetMap contributors

lon 8.45471 lat 48.79446 [nom. scale = 1 / 2500]

0 100 m 200 m

4

12

lon 8.46380 lat 48.79850

pdf

lon 8.47287 lat 48.7823

144.pdf

Jägerweg

Mittlerer Maienbergweg

Oberer Maienbergweg

Gidesweg

Oberer Brennenwaldweg

Jägerweg

Jägerweg

20

13



www.milvusmap.eu

creativecommons



Wanderung Dobel – Schweizerkopf



Wanderung Dobel – Schweizerkopf

14 top

Map data © OpenStreetMap contributors

lon 8.48196 lat 48.79850

pdf

7.115238_Wanderung_Dobel_Schweizerkopf_8.47287_48.7823_144.pdf

lon 8.47288 lat 48.79446 [nom. scale = 1 / 2500]

0 100 m 200 m

Wanderung Dobel – Schweizerkopf

Map data © OpenStreetMap contributors

lon 8.48196 lat 48.79446 [nom. scale = 1 / 2500]

0 100 m 200 m

Brennenwaldweg

Brennenwaldweg

Sonnenwege

Sonnenwege

Am Kurpark

lon 8.49105 lat 48.79850

pdf

lon 8.47287 lat 48.7823

144.pdf



www.milvusmap.eu



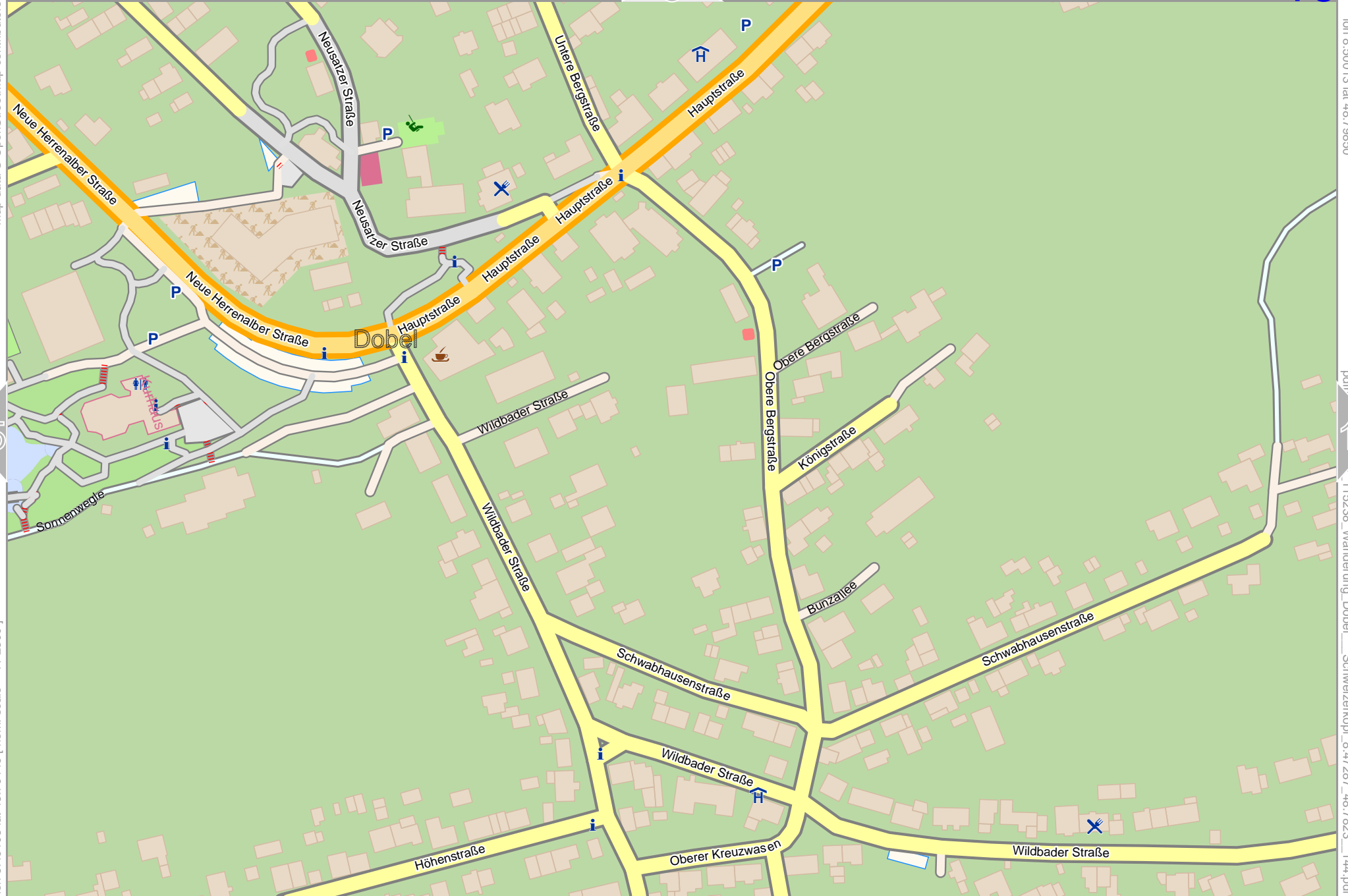
23

7

15

16

14



Wanderung Dobel – Schweizerkopf

17

top

Map data © OpenStreetMap contributors

lon 8.50013 lat 48.79446 [nom. scale = 1 / 2500]

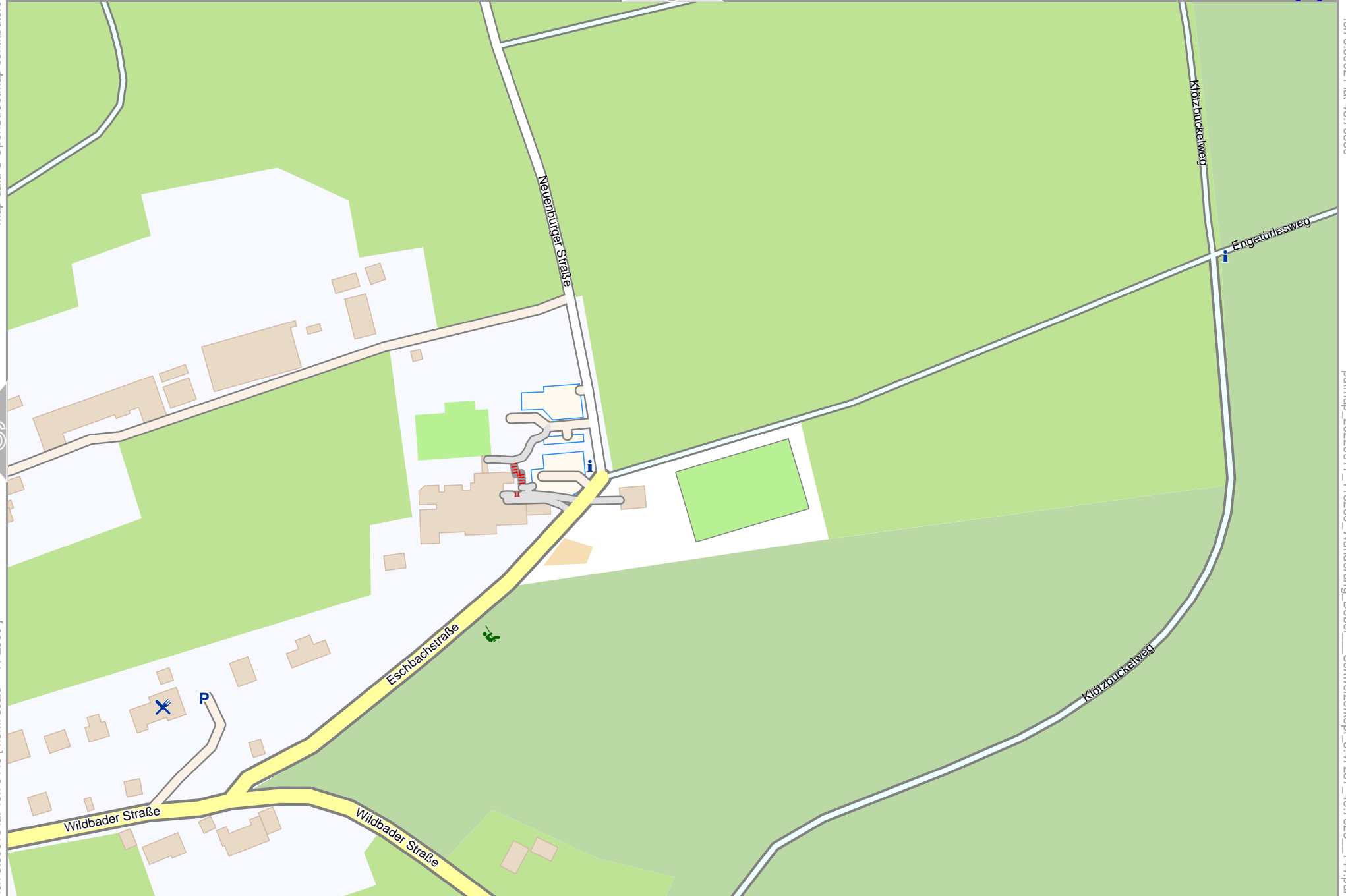
lon 8.50921 lat 48.79850

pdfmap_20220917_115238_Wanderung_Dobel_Schweizerkopf_8.47287_48.7823_144.pdf

16

9

25



0 100 m 200 m

Wanderung Dobel – Schweizerkopf



Map data © OpenStreetMap contributors

lon 8.43655 lat 48.79041 [nom. scale = 1 / 2500]

lon 8.44563 lat 48.79446

pdf 7.115238_Wanderung_Dobel_Schweizerkopf_8.47287_48.7823_144.pdf

Wanderung Dobel – Schweizerkopf

19

top

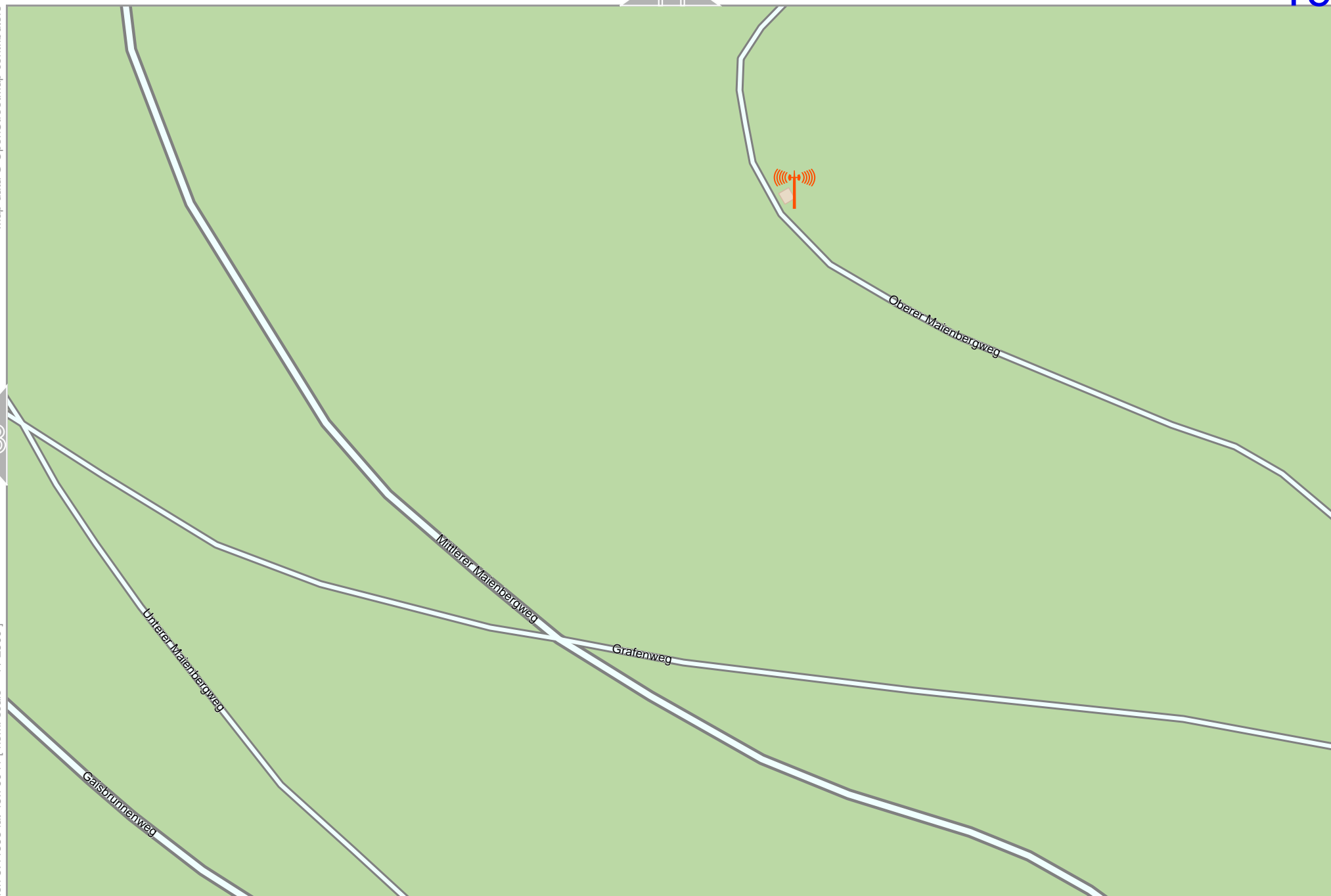
Map data © OpenStreetMap contributors

lon 8.45471 lat 48.79446

pdf

lon 8.44563 lat 48.79041 [nom. scale = 1 / 2500]

lon 8.45471 lat 48.79446



0 100 m 200 m

27

Wanderung Dobel – Schweizerkopf

20

lon 8.46380 lat 48.79446

pdf

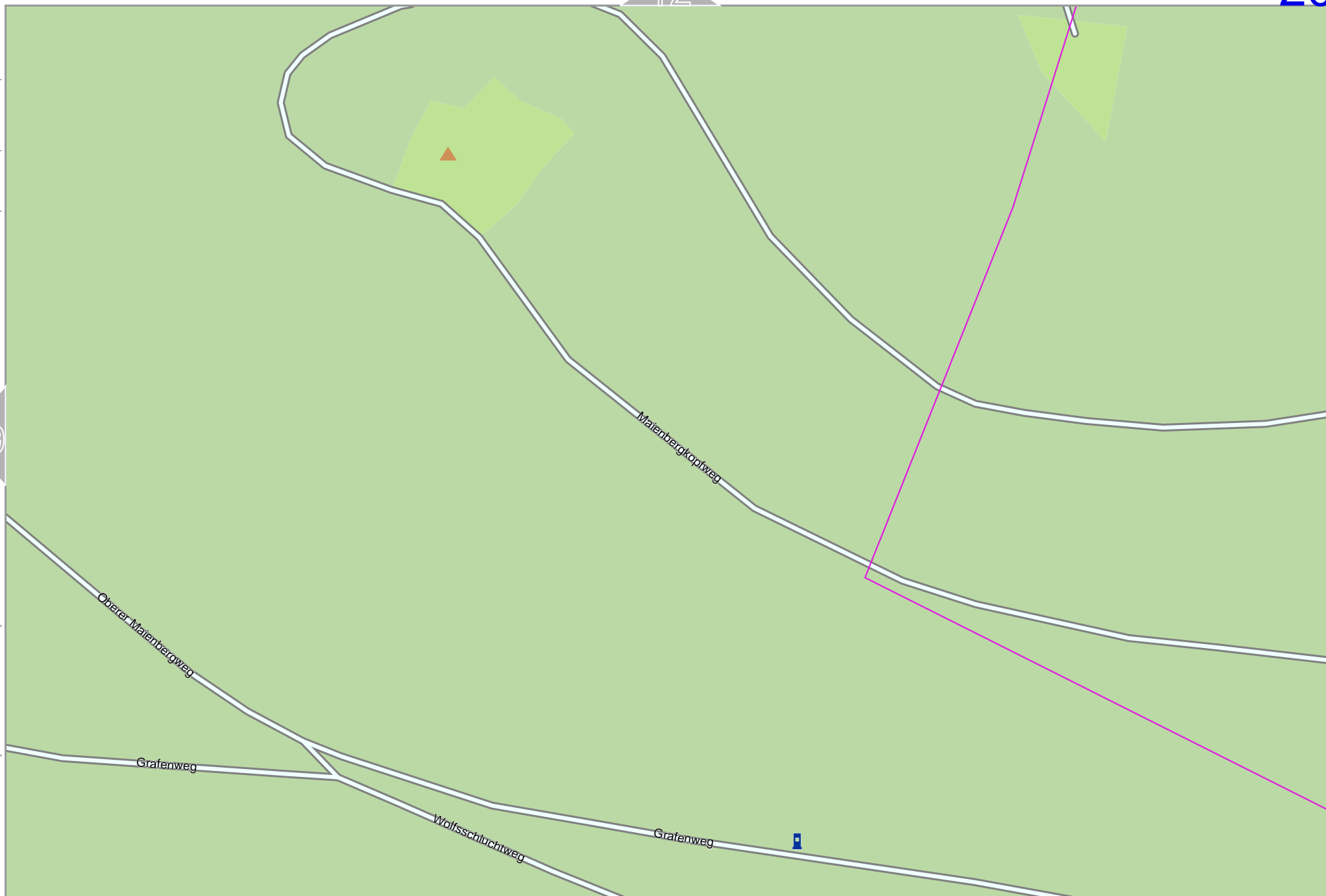
lon 8.45471 lat 48.79041 [nom. scale = 1 / 2500]

lon 8.46380 lat 48.79446

Map data © OpenStreetMap contributors

19

21

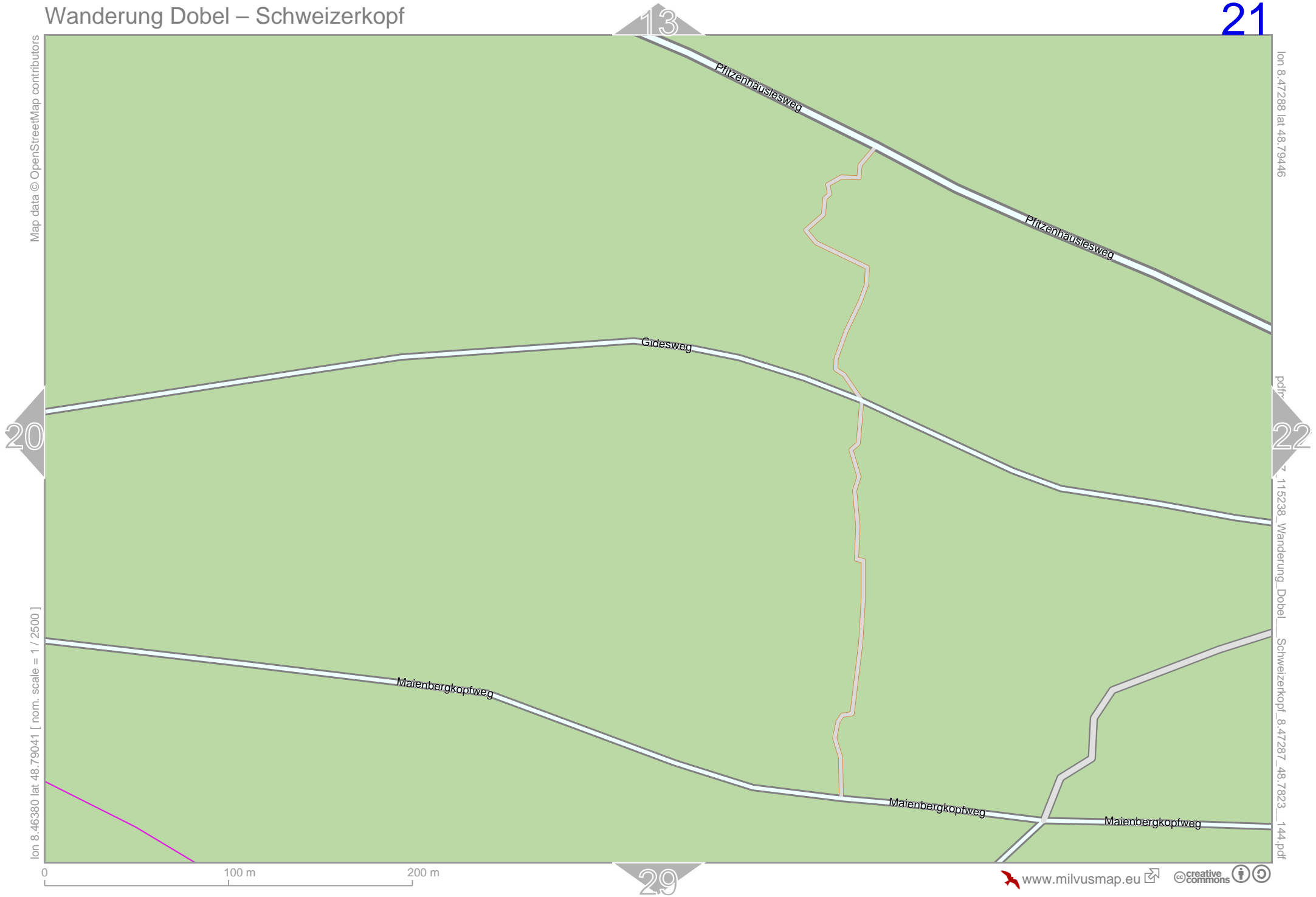


0 100 m 200 m

28

Wanderung Dobel – Schweizerkopf

top



Wanderung Dobel – Schweizerkopf

14

22

top

Map data © OpenStreetMap contributors

lon 8.48196 lat 48.79446

Brenntenwald

Pfitzenhäuslesweg

21

23

Gidesweg

lon 8.47288 lat 48.79041 [nom. scale = 1 / 2500]

pdf

lon 8.47288 lat 48.79041 [nom. scale = 1 / 2500]

Kreuzrainweg

Grottenweg

Maienbergkopfweg

0 100 m 200 m

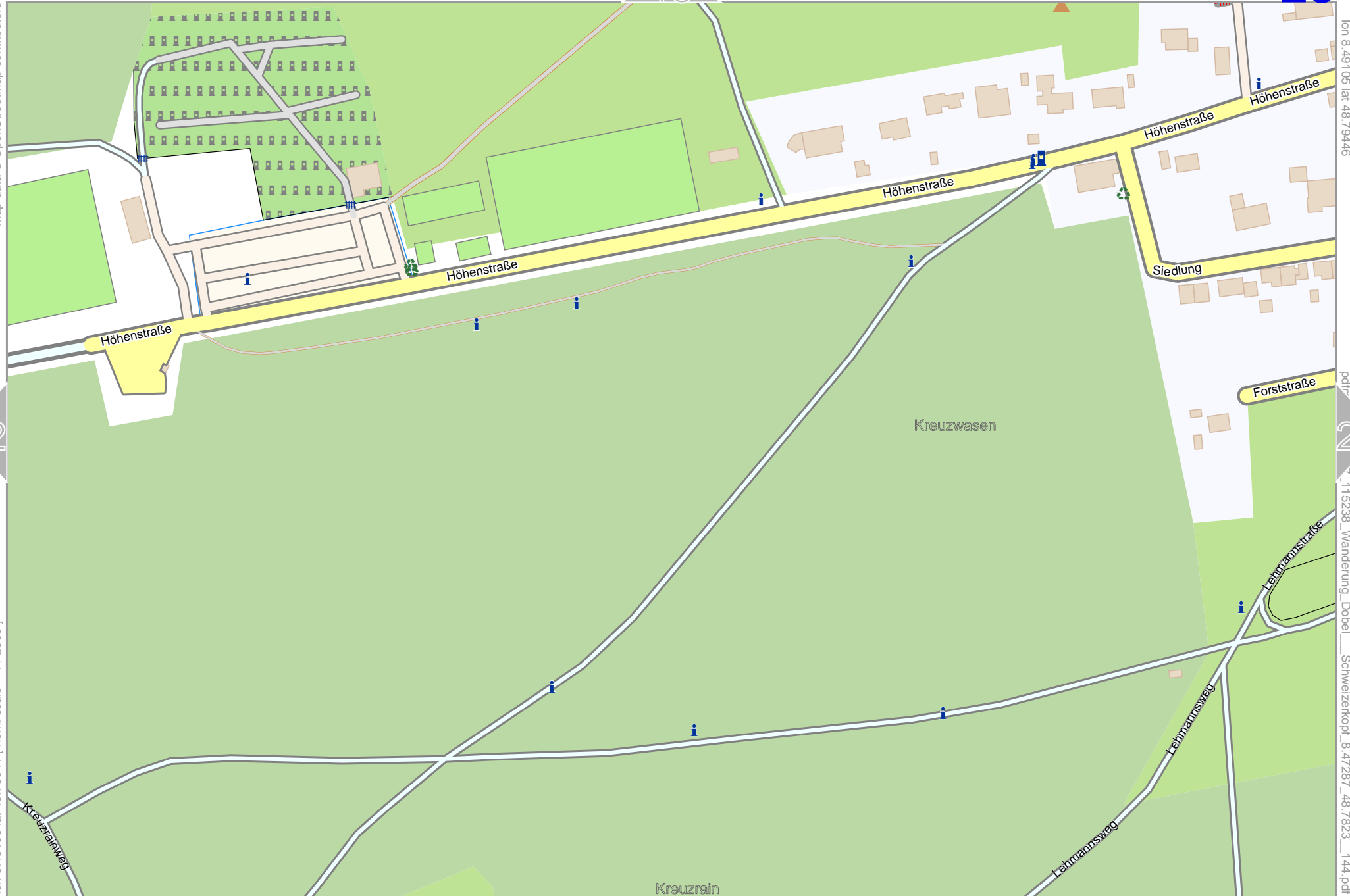
30

Wanderung Dobel – Schweizerkopf

top

Map data © OpenStreetMap contributors

lon 8.48196 lat 48.79041 [nom. scale = 1 / 2500]



0 100 m 200 m

Kreuzrain
31

Wanderung Dobel – Schweizerkopf

24

top

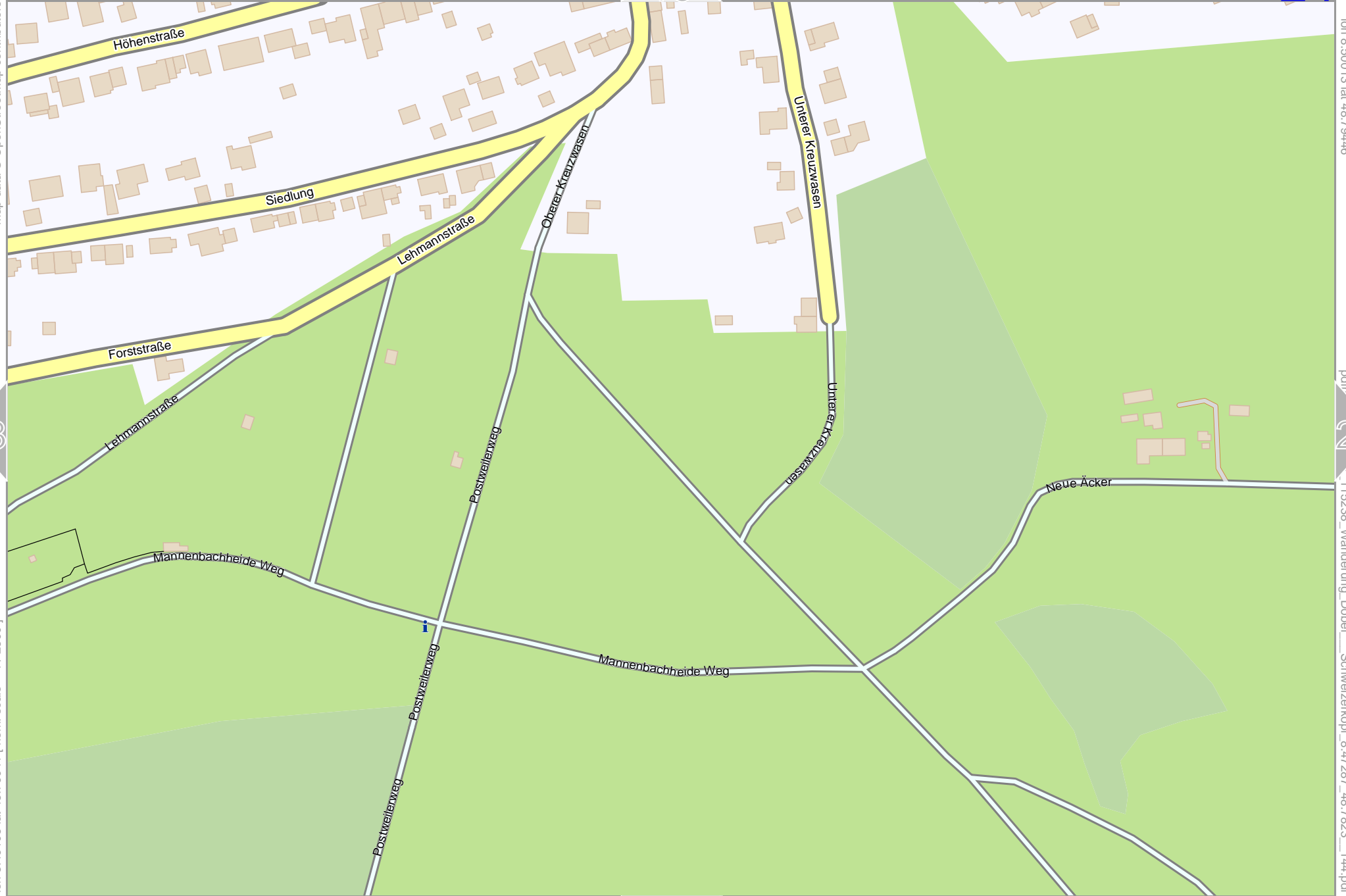
Map data © OpenStreetMap contributors

lon 8.49105 lat 48.79041 [nom. scale = 1 / 2500]

lon 8.50013 lat 48.79446

pdf 7.115238

Wanderung_Dobel_Schweizerkopf_8.47287_48.7823_144.pdf



0 100 m 200 m

32

Wanderung Dobel – Schweizerkopf

Map data © OpenStreetMap contributors

lon 8.50921 lat 48.79446

pdfmap_20220917_115238_Wanderung_Dobel_Schweizerkopf_8.47287_48.7823_144.pdf

lon 8.50013 lat 48.79041 [nom. scale = 1 / 2500]

24

17

33



0 100 m 200 m

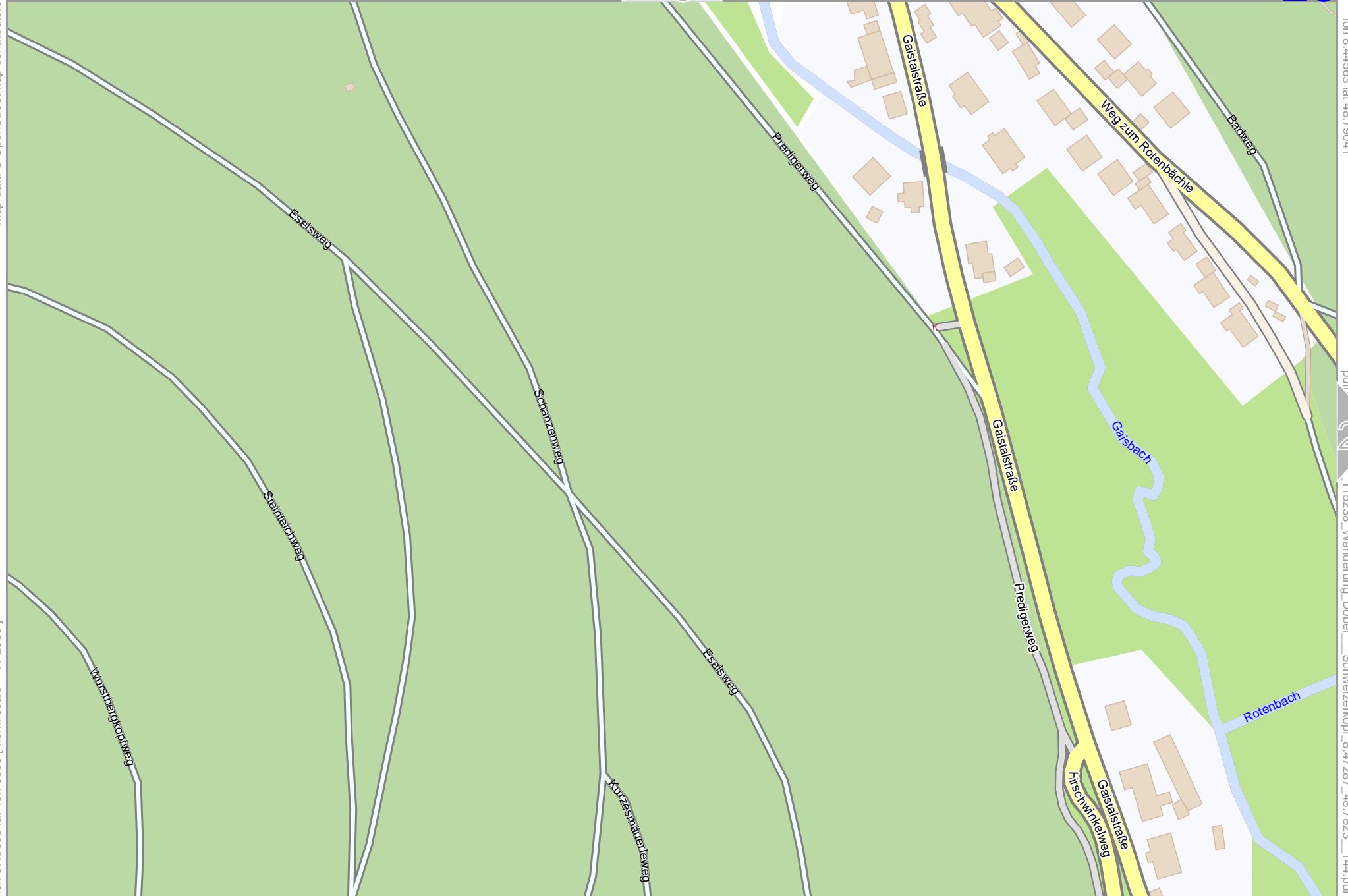
Wanderung Dobel – Schweizerkopf

26

top

Map data © OpenStreetMap contributors

lon 8.43655 lat 48.78636 [nom. scale = 1 / 2500]



0 100 m 200 m

34

lon 8.44563 lat 48.79041

pdf

27

lon 8.44563 lat 48.79041 Wanderung_Dobel_Schweizerkopf_8.47287_48.7823_144.pdf

Wanderung Dobel – Schweizerkopf

19

27

lon 8.45471 lat 48.79041

pdf

28

7.115238_Wanderung_Dobel_Schweizerkopf_8.47287_48.7823_144.pdf

Map data © OpenStreetMap contributors

lon 8.44563 lat 48.78636 [nom. scale = 1 / 2500]

0 100 m 200 m

35

26

Gaisbrunnenweg

Mittlerer Maierbergweg

Unterer Maierbergweg

Baumweg

Weg zum Rotenbächle

Rotenbach

Schörsigaldeweg

Wanderung Dobel – Schweizerkopf

Map data © OpenStreetMap contributors

lon 8.45471 lat 48.78636 [nom. scale = 1 / 2500]

lon 8.46380 lat 48.79041

pdf 7.115238_Wanderung_Dobel_Schweizerkopf_8.47287_48.7823_144.pdf



Wanderung Dobel – Schweizerkopf

21

29

lon 8.47288 lat 48.79041

pdf

30

7.115238_Wanderung_Dobel_Schweizerkopf_8.47287_48.7823_144.pdf

Map data © OpenStreetMap contributors

lon 8.46380 lat 48.78636 [nom. scale = 1 / 2500]

28

Wolfsschuchweg

Grafenweg

Mehlweg

i

Grafenweg

Großhornweg

37

0 100 m 200 m



www.milvusmap.eu

© creative commons



Wanderung Dobel – Schweizerkopf

30

top

Map data © OpenStreetMap contributors

lon 8.48196 lat 48.79041

Groschweg

29

pdf

31

lon 8.47288 lat 48.78636 [nom. scale = 1 / 2500]

lon 8.47288 lat 48.78636 [nom. scale = 1 / 2500]

0 100 m 200 m

38

Wanderung Dobel – Schweizerkopf

23

31

Map data © OpenStreetMap contributors

lon 8.49105 lat 48.79041

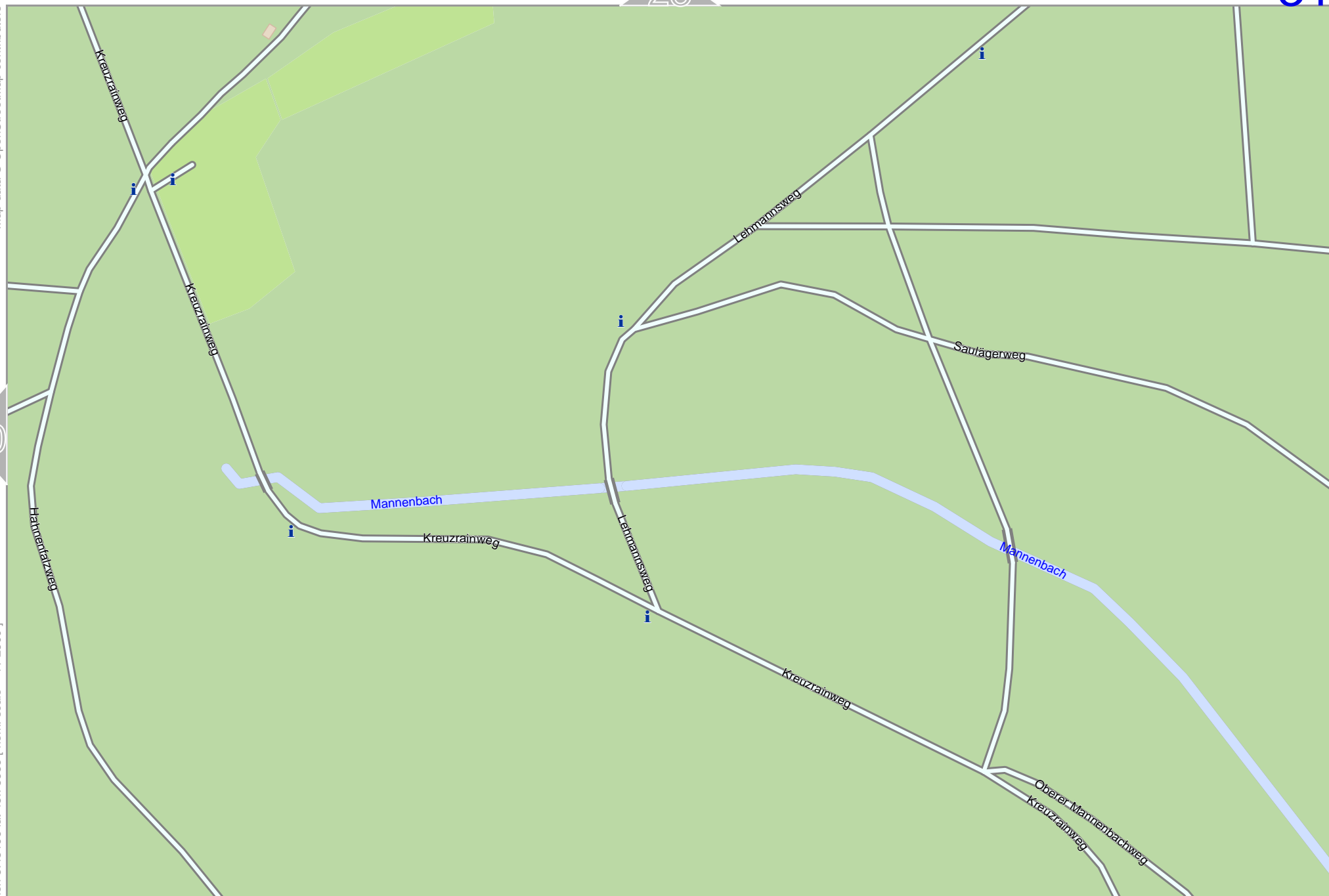
pdf

32

lon 8.48196 lat 48.78636 [nom. scale = 1 / 2500]

30

lon 8.48196 lat 48.78636 [nom. scale = 1 / 2500]



0 100 m 200 m

39



www.milvusmap.eu

© creative commons



Wanderung Dobel – Schweizerkopf

24

32

top

Map data © OpenStreetMap contributors

lon 8.50013 lat 48.79041

pdf

lon 8.49105 lat 48.78636 [nom. scale = 1 / 2500]
7.115238_Wanderung_Dobel_Schweizerkopf_8.47287_48.7823_144.pdf

31

33

Saulägenweg

Postweilerweg

Mannenbach

Mannenbach

40

0 100 m 200 m



www.milvusmap.eu

© creative commons



Wanderung Dobel – Schweizerkopf

25

33

top

Map data © OpenStreetMap contributors

lon 8.50921 lat 48.79041

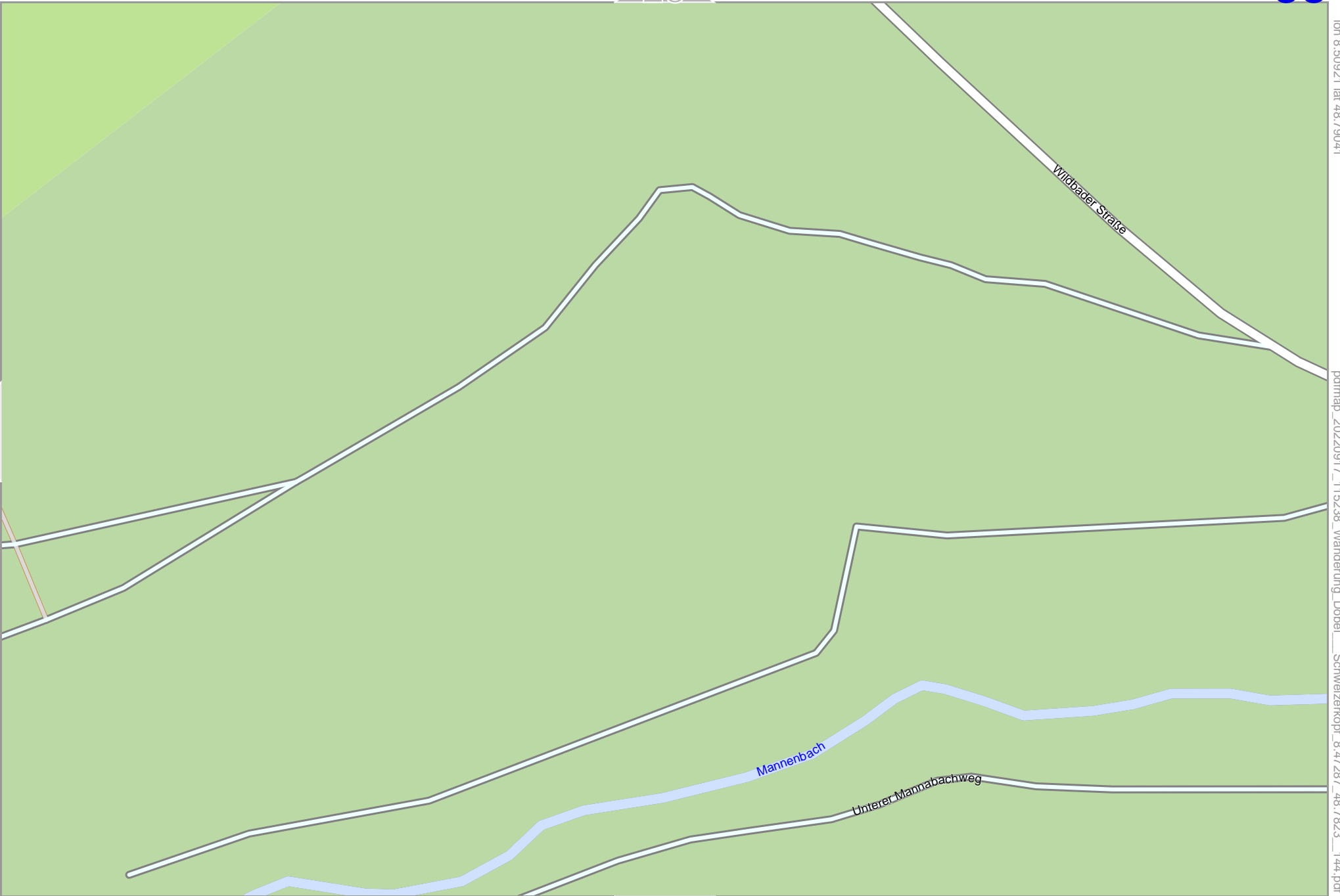
pdfmap_20220917_115238_Wanderung_Dobel_Schweizerkopf_8.47287_48.7823_144.pdf

lon 8.50013 lat 48.78636 [nom. scale = 1 / 2500]

32

0 100 m 200 m

41



Wanderung Dobel – Schweizerkopf

Map data © OpenStreetMap contributors

lon 8.43655 lat 48.78232 [nom. scale = 1 / 2500]

0 100 m 200 m

26

42

34

lon 8.44563 lat 48.78636

pdf

35

lon 8.44563 lat 48.78636 Wanderung_Dobel_Schweizerkopf_8.47287_48.7823_144.pdf



Wursbergkopfweg

Steinreichweg

Schanzenweg

Kurzesmüereweg

Eselsweg

Gaistalstraße

Hirschwinkelweg



www.milvusmap.eu

creative commons



top

Wanderung Dobel – Schweizerkopf

35

top

Map data © OpenStreetMap contributors

lon 8.44563 lat 48.78232 [nom. scale = 1 / 2500]

lon 8.45471 lat 48.78636

pdf

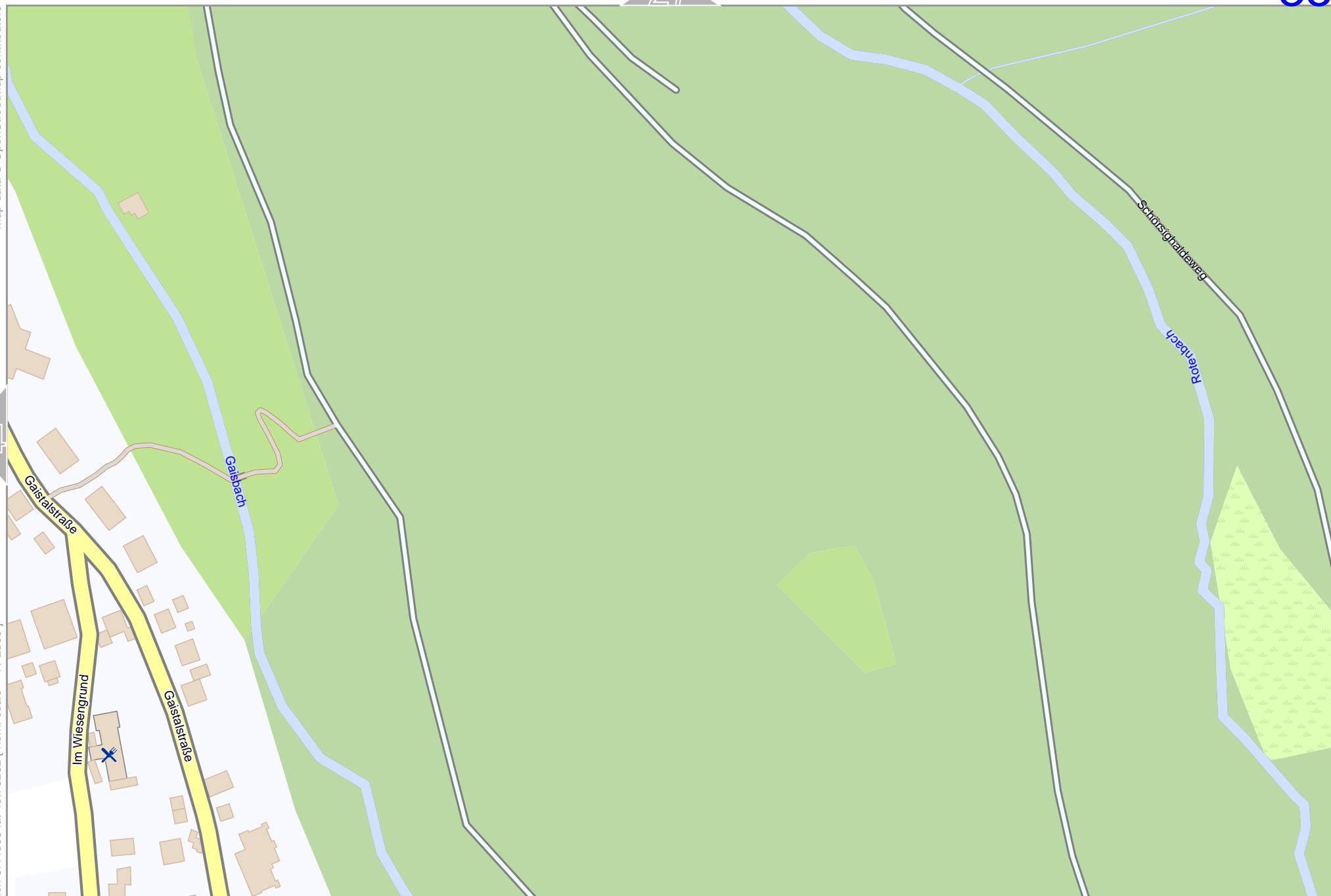
7.115238_Wanderung_Dobel_Schweizerkopf_8.47287_48.7823_144.pdf

34

36

27

43



0 100 m 200 m

Wanderung Dobel – Schweizerkopf

top

36

28

Map data © OpenStreetMap contributors

lon 8.46380 lat 48.78636

pdf

37

7.115238

Wanderung_Dobel

Schweizerkopf_8.47287_48.7823

144.pdf

35

lon 8.45471 lat 48.78232 [nom. scale = 1 / 2500]

0 100 m 200 m

44



Wanderung Dobel – Schweizerkopf

29

37

Map data © OpenStreetMap contributors

lon 8.47288 lat 48.78636

36

38

lon 8.46380 lat 48.78232 [nom. scale = 1 / 2500]

pdf 7.115238_Wanderung_Dobel_Schweizerkopf_8.47287_48.7823_144.pdf

0 100 m 200 m

45

top

38

1011 0.40 1 30 1a1 40.7 0030

and

39

113230_walweiung_dobel_schweizerkopi_0:4120/40:025_144.pdf

on 8.47288 lat 48.78232 [nom. scale = 1 / 2500]

37

Gerstelsweg

46

 www.milvusmap.eu 



Wanderung Dobel – Schweizerkopf

31

39

lon 8.49105 lat 48.78636

pdf

40

lon 8.48196 lat 48.78232 [nom. scale = 1 / 2500]

lon 8.48196 lat 48.78232 [nom. scale = 1 / 2500]

Map data © OpenStreetMap contributors

38

Hahnenfatzweg

Kreuzrainweg

Oberer Mannenbachweg

Gerstelsweg

Hahnenfatzweg

Gerstelsweg

47



www.milvusmap.eu



creativecommons



pdf

40

lon 8.48196 lat 48.78232 [nom. scale = 1 / 2500]

lon 8.48196 lat 48.78232 [nom. scale = 1 / 2500]

lon 8.48196 lat 48.78232 [nom. scale = 1 / 2500]

0 100 m 200 m

Wanderung Dobel – Schweizerkopf

32

40

lon 8.50013 lat 48.78636

pdf

41

lon 8.49105 lat 48.78232 [nom. scale = 1 / 2500]

lon 8.49105 lat 48.78232 [nom. scale = 1 / 2500]

Map data © OpenStreetMap contributors

i

Oberer Mannenbachweg

Mannenbach

Unterer Mannenbachweg

Oberer Mannenbachweg

Postweilerweg

48

Wanderung Dobel – Schweizerkopf

33

41

Map data © OpenStreetMap contributors

lon 8.50921 lat 48.78636

Mannenbach

Unterer Mannabachweg

Oberer Mannabachweg

40

lon 8.50013 lat 48.78232 [nom. scale = 1 / 2500]

pdfmap_20220917_115238_Wanderung_Dobel_Schweizerkopf_8.47287_48.7823_144.pdf

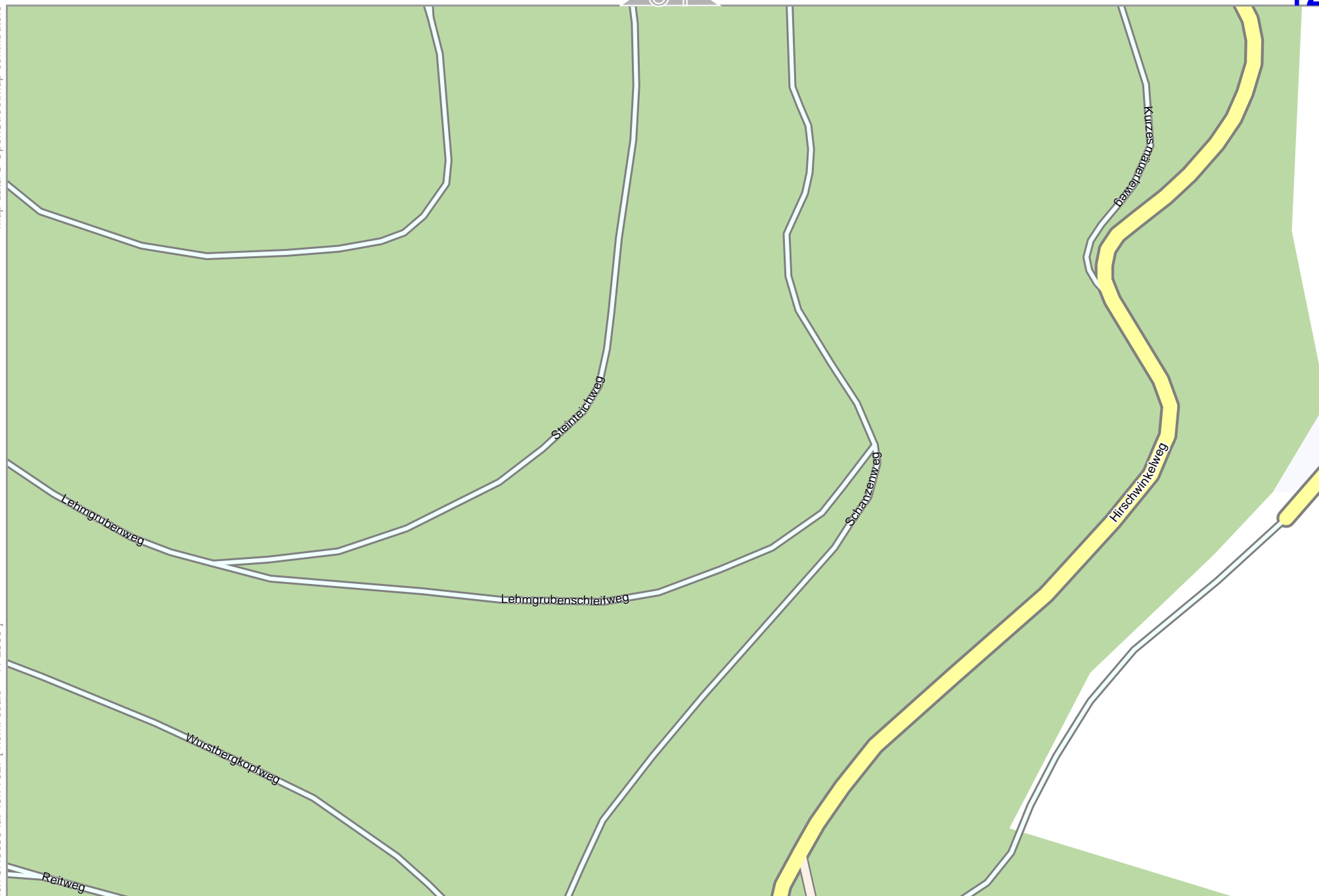
0 100 m 200 m

49

Wanderung Dobel – Schweizerkopf

Map data © OpenStreetMap contributors

lon 8.43655 lat 48.77827 [nom. scale = 1 / 2500]



lon 8.44563 lat 48.78232

pdf

lon 8.43655 lat 48.77827 [nom. scale = 1 / 2500]

lon 8.43655 lat 48.77827 [nom. scale = 1 / 2500]

Wanderung Dobel – Schweizerkopf

Map data © OpenStreetMap contributors

lon 8.44563 lat 48.77827 [nom. scale = 1 / 2500]

lon 8.45471 lat 48.78232

pdf 7.115238_Wanderung_Dobel_Schweizerkopf_8.47287_48.7823_144.pdf



0 100 m 200 m

Wanderung Dobel – Schweizerkopf

36

44

top

Map data © OpenStreetMap contributors

lon 8.46380 lat 48.78232

pdf

lon 8.45471 lat 48.77827 [nom. scale = 1 / 2500]

lon 8.46380 lat 48.78232

43

45

Rosenbach

Schörsighaldeweg

Baumweg

Schörsighaldeweg

Baumweg

Achtersweg

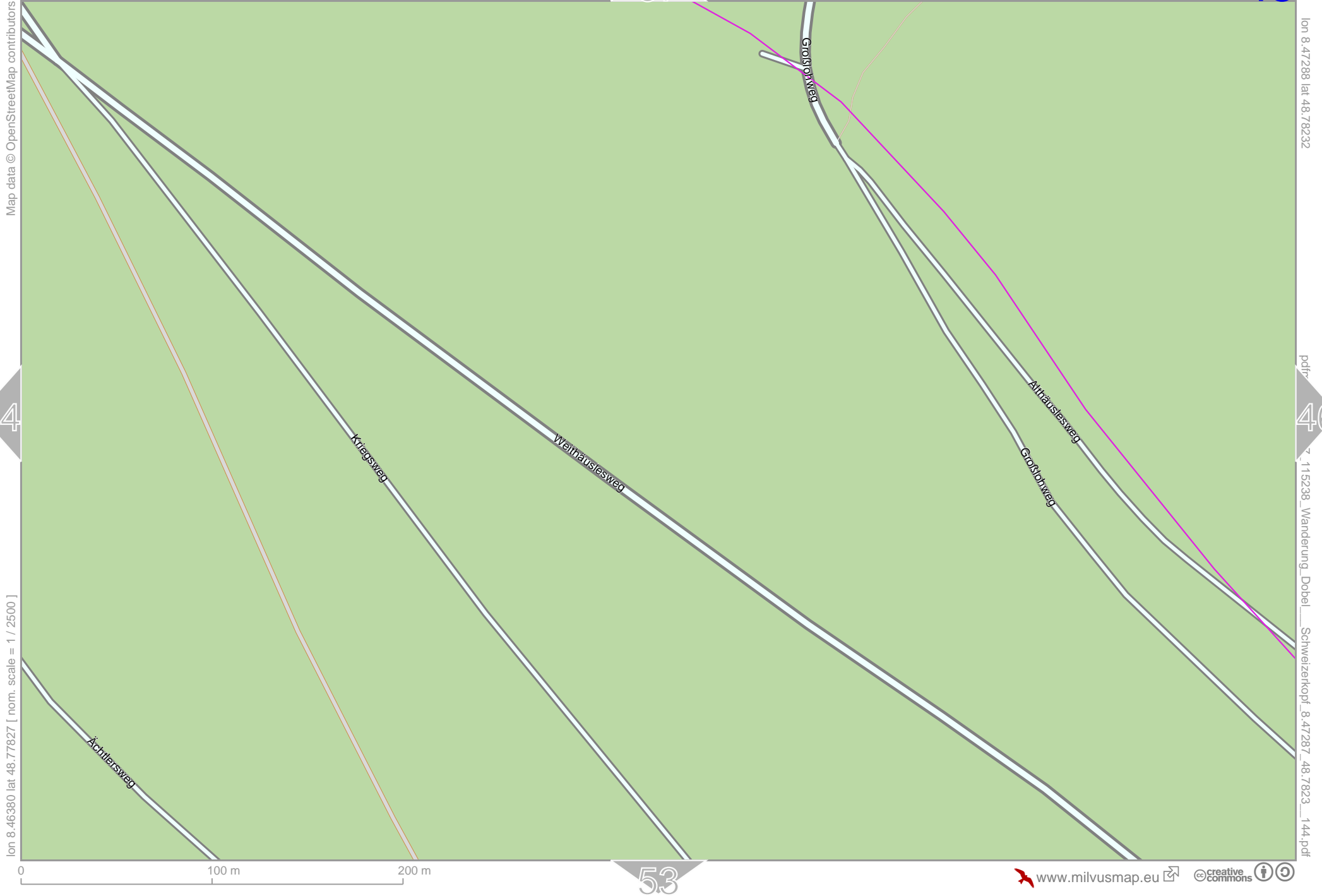
52

0 100 m 200 m

Wanderung Dobel – Schweizerkopf

45

top



Wanderung Dobel – Schweizerkopf

38

46

top

Map data © OpenStreetMap contributors

lon 8.48196 lat 48.78232

pdf

lon 8.47288 lat 48.77827 [nom. scale = 1 / 2500]

lon 8.47288 lat 48.77827 [nom. scale = 1 / 2500]

45

47

Althäuslesweg

Großohrweg

Otto Ochner Weg (Kawäldesweg)

Otto Ochner Weg (Kawäldesweg)

Otto Ochner Weg (Kawäldesweg)

Hänenfärweg

54

0 100 m 200 m

Wanderung Dobel – Schweizerkopf

39

47

top

Map data © OpenStreetMap contributors

lon 8.49105 lat 48.78232

pdf

48

lon 8.48196 lat 48.77827 [nom. scale = 1 / 2500]

46

lon 8.48196 lat 48.77827 [nom. scale = 1 / 2500]

0 100 m 200 m

55

Gerstelweg

Röhrachweg

Wanderung Dobel – Schweizerkopf

40

48

top

Map data © OpenStreetMap contributors

lon 8.50013 lat 48.7822

Kreuzrainweg

Postweilerweg

Gerstelweg

Carl-Postweiler-Weg

Kreuzrainweg

Schlangenwiesenweg

47

49

lon 8.49105 lat 48.77827 [nom. scale = 1 / 2500]

pdf 7.115238_Wanderung_Dobel_Schweizerkopf_8.47287_48.7823_144.pdf

0 100 m 200 m

56



www.milvusmap.eu



Wanderung Dobel – Schweizerkopf

41

49

Reischacher Berg

Zellmarkweg

Eyach

Map data © OpenStreetMap contributors

lon 8.50921 lat 48.78232

pdfmap_20220917_115238_Wanderung_Dobel_Schweizerkopf_8.47287_48.7823_144.pdf

lon 8.50013 lat 48.77827 [nom. scale = 1 / 2500]

0 100 m 200 m

57

42



43



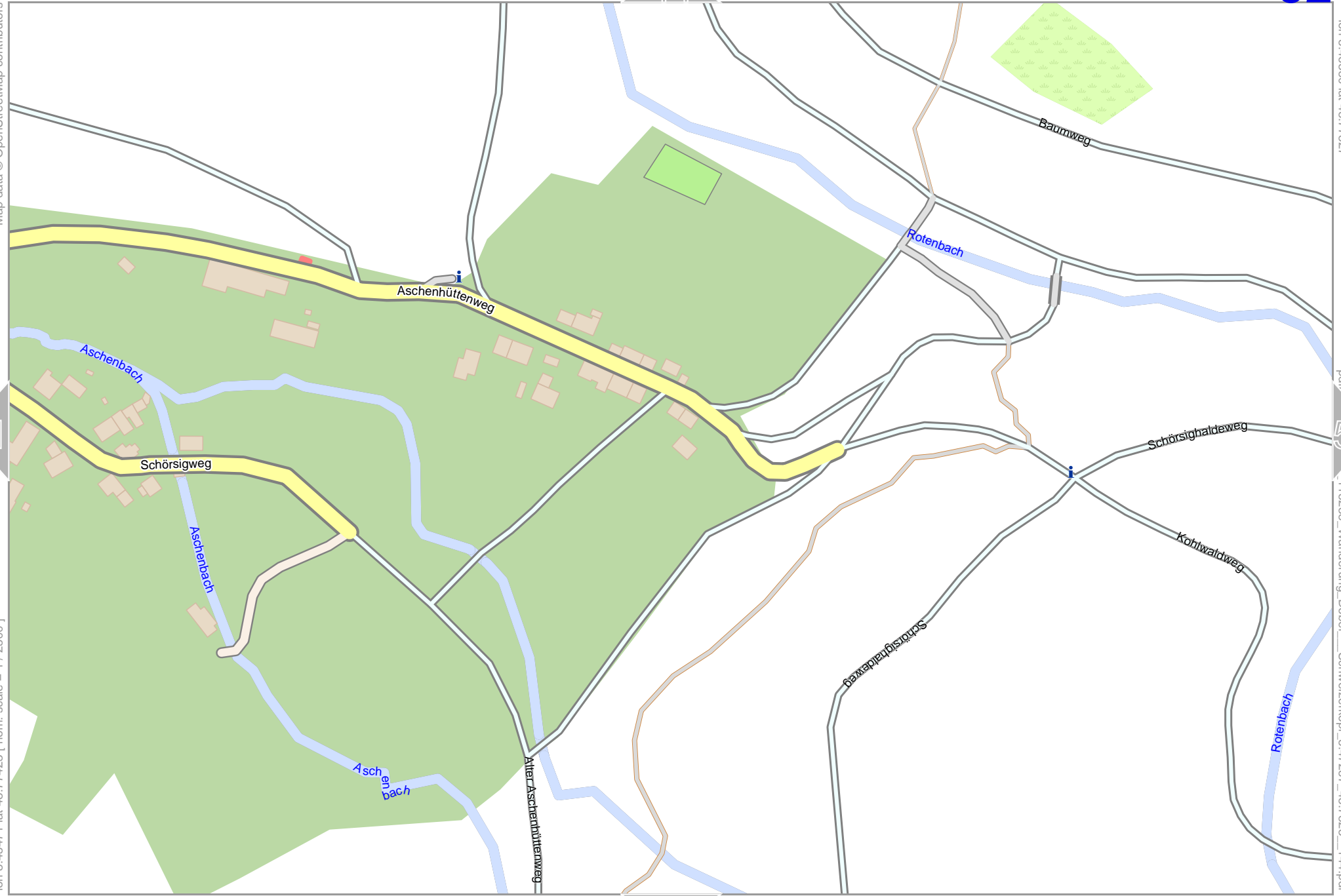
Wanderung Dobel – Schweizerkopf

Map data © OpenStreetMap contributors

lon 8.46360 lat 48.77827

pdf

lon 8.45471 lat 48.77423 [nom. scale = 1 / 2500]
lon 8.46360 lat 48.77827
Wanderung_Dobel_Schweizerkopf_8.47287_48.7823_144.pdf



Wanderung Dobel – Schweizerkopf

45

53

Map data © OpenStreetMap contributors

lon 8.47288 lat 48.77827

pdf

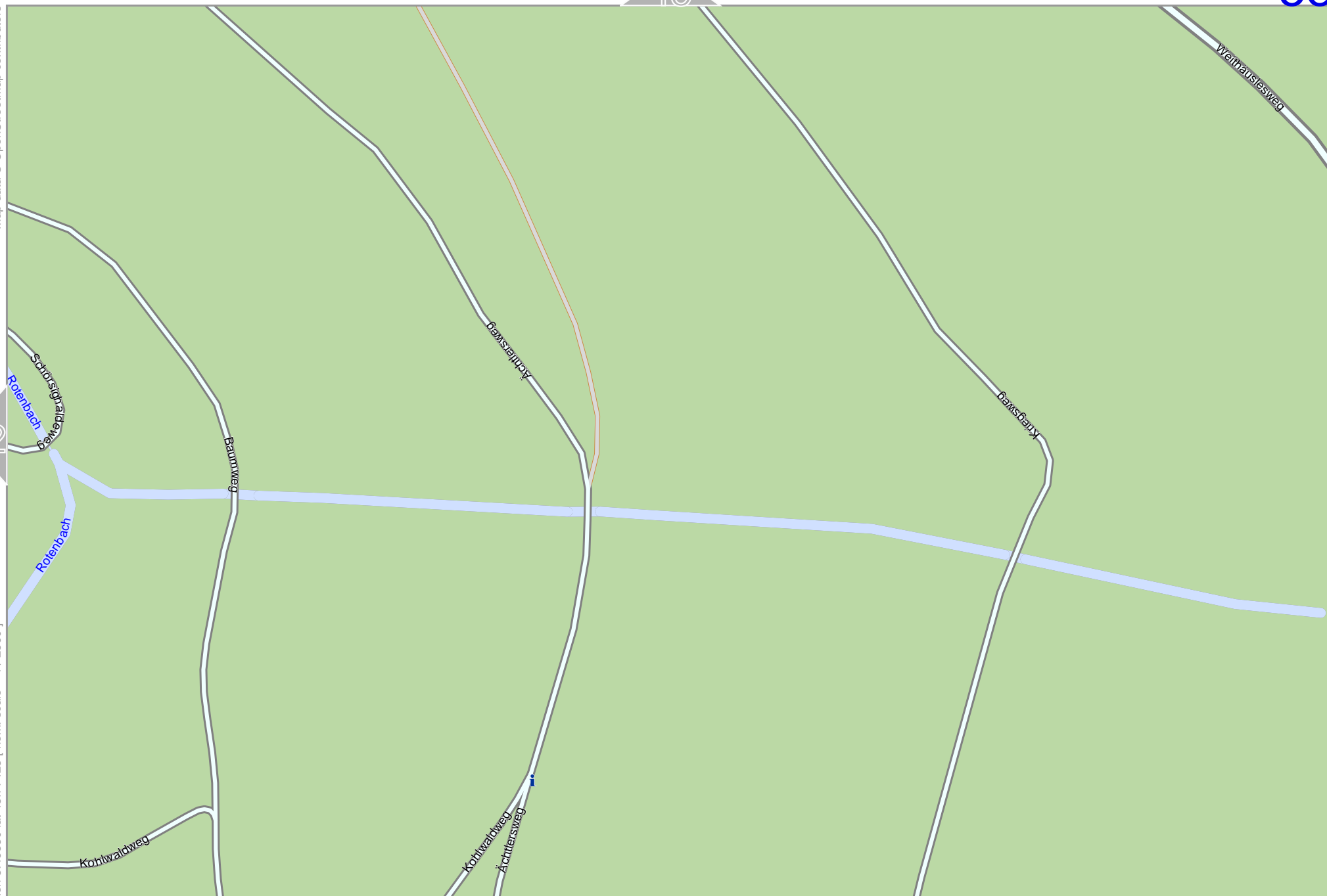
lon 8.46380 lat 48.77423 [nom. scale = 1 / 2500]

lon 8.47288 lat 48.77827

52

54

61



Wanderung Dobel – Schweizerkopf

46

54

top

Map data © OpenStreetMap contributors

lon 8.47288 lat 48.77423 [nom. scale = 1 / 2500]

lon 8.48196 lat 48.77827

pdf

7.115238_Wanderung_Dobel_Schweizerkopf_8.47287_48.7823_144.pdf

Vertrautesweg

Großschweg

Ahnstlesweg

Otto-Ochner-Weg (Kawäldesweg)

0 100 m 200 m

62



www.milvusmap.eu



creativecommons



Wanderung Dobel – Schweizerkopf

47

55

top

Map data © OpenStreetMap contributors

lon 8.49105 lat 48.77827

pdf

56

lon 8.48196 lat 48.77423 [nom. scale = 1 / 2500]

Wanderung_Dobel_Schweizerkopf_8.47287_48.7823_144.pdf

Otto Ochner Weg (Kawablasweg)

Rötschweg

Stollenweg

Carl Postweiler Weg

63

0 100 m 200 m

48



Wanderung Dobel – Schweizerkopf

49

57

lon 8.50921 lat 48.77827

pdfmap_20220917_115238_Wanderung_Dobel_Schweizerkopf_8.47287_48.7823_144.pdf

Map data © OpenStreetMap contributors

lon 8.50013 lat 48.77423 [nom. scale = 1 / 2500]

Zellmarkweg

Eych

Schabbesweg

Pfeifersweg

0 100 m 200 m

65

Wanderung Dobel – Schweizerkopf

50

58

top

Map data © OpenStreetMap contributors

lon 8.43655 lat 48.77018 [nom. scale = 1 / 2500]



66

pdf

59

lon 8.44563 lat 48.77423

7.115238_Wanderung_Dobel_Schweizerkopf_8.47287_48.7823_144.pdf



www.milvusmap.eu



Wanderung Dobel – Schweizerkopf

top

59

51

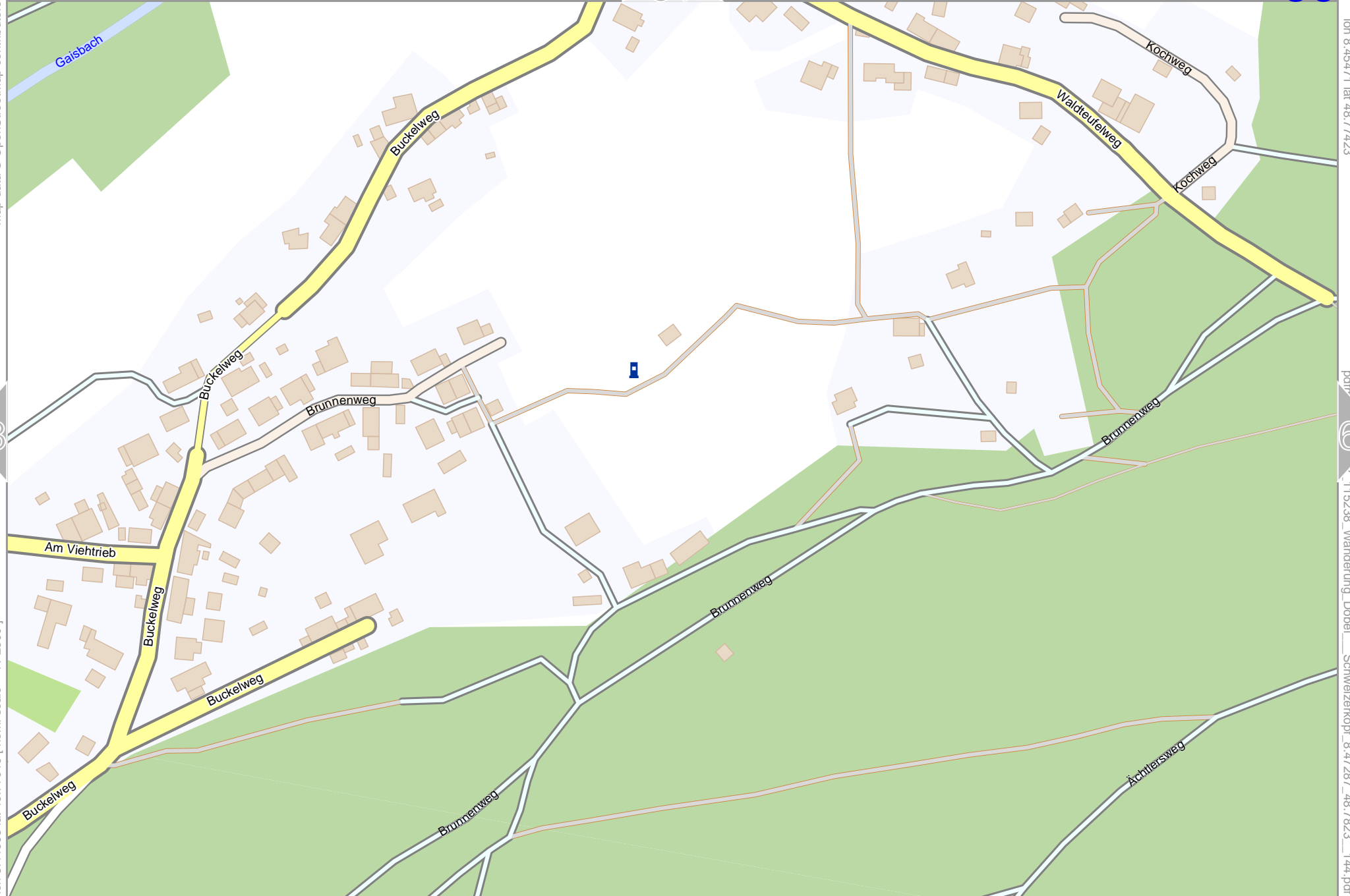
Map data © OpenStreetMap contributors

lon 8.45471 lat 48.77423

pdf

60

lon 8.44563 lat 48.77018 [nom. scale = 1 / 2500]
7.115238 Wanderung_Dobel_Schweizerkopf_8.47287_48.7823_144.pdf



67

Wanderung Dobel – Schweizerkopf

Map data © OpenStreetMap contributors

lon 8.45471 lat 48.77018 [nom. scale = 1 / 2500]

0 100 m 200 m

52

60

lon 8.46380 lat 48.77423

pdf 7.115238 Wanderung_Dobel_Schweizerkopf_8.47287_48.7823_144.pdf

Alter Aschenhüttenweg

Schörsighaldeweg

Schörsighaldeweg

Aschenbach

Aschenbach

Ächtlersweg

Ächtlersweg

Hirschgraslochweg

Kriegsweg

68

61



www.milvusmap.eu

creative commons



53



Wanderung Dobel – Schweizerkopf

54

62

top

Map data © OpenStreetMap contributors

lon 8.48196 lat 48.77423

61

pdf

63

7.115238

lon 8.47288 lat 48.77018 [nom. scale = 1 / 2500]

Wanderung_Dobel_Schweizerkopf_8.47287_48.7823_144.pdf

0 100 m 200 m

70

Wanderung Dobel – Schweizerkopf

top

63

55

Map data © OpenStreetMap contributors

lon 8.49105 lat 48.77423

pdf

7.115238_Wanderung_Dobel_Schweizerkopf_8.47287_48.7823_144.pdf

Otto-Ochner-Weg (Kawaldesweg)

Röhrachweg

Stollenweg

Lehmannsweg

Carl-Postweiler-Weg

Schlangenwiesenweg

62

64

lon 8.48196 lat 48.77018 [nom. scale = 1 / 2500]

0 100 m 200 m

71

Wanderung Dobel – Schweizerkopf

56

64

top

Map data © OpenStreetMap contributors

lon 8.50013 lat 48.77423

63

pdf 7.115238_Wanderung_Dobel_Schweizerkopf_8.47287_48.7823_144.pdf

lon 8.49105 lat 48.77018 [nom. scale = 1 / 2500]

0 100 m 200 m

72

Wanderung Dobel – Schweizerkopf

57

65

lon 8.50921 lat 48.77423

pdfmap_20220917_115238_Wanderung_Dobel_Schweizerkopf_8.47287_48.7823_144.pdf

Map data © OpenStreetMap contributors

lon 8.50013 lat 48.77018 [nom. scale = 1 / 2500]

Scharlesweg

Pfeifersweg

73

0 100 m 200 m



www.milvusmap.eu

© creative commons



top

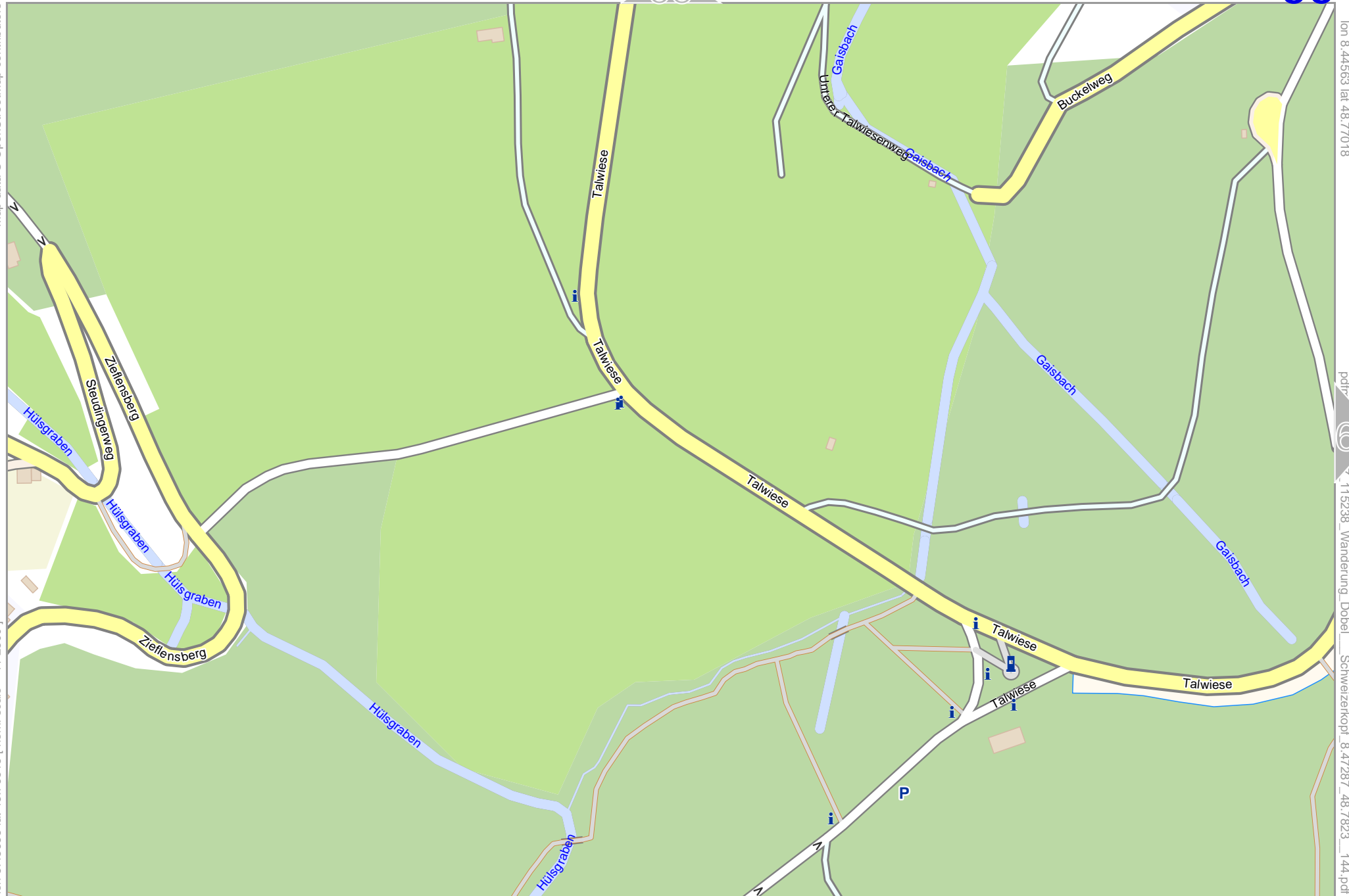
64

Wanderung Dobel – Schweizerkopf

top

Map data © OpenStreetMap contributors

lon 8.43655 lat 48.76613 [nom. scale = 1 / 2500]



0 100 m 200 m

74

lon 8.44563 lat 48.77018 pdf 7.115238 Wanderung_Dobel_Schweizerkopf_8.47287_48.7823_144.pdf

Wanderung Dobel – Schweizerkopf

59

67

top

Map data © OpenStreetMap contributors

lon 8.44563 lat 48.76613 [nom. scale = 1 / 2500]

lon 8.45471 lat 48.77018

pdf

7.115238_Wanderung_Dobel_Schweizerkopf_8.47287_48.7823_144.pdf

0 100 m 200 m

75

Brunnenweg

Ächtersweg

Hirschgraslochweg

Bimbacher Weg

Ächtersweg

Schweizerkopfweg

La Wiese

Wanderung Dobel – Schweizerkopf

top

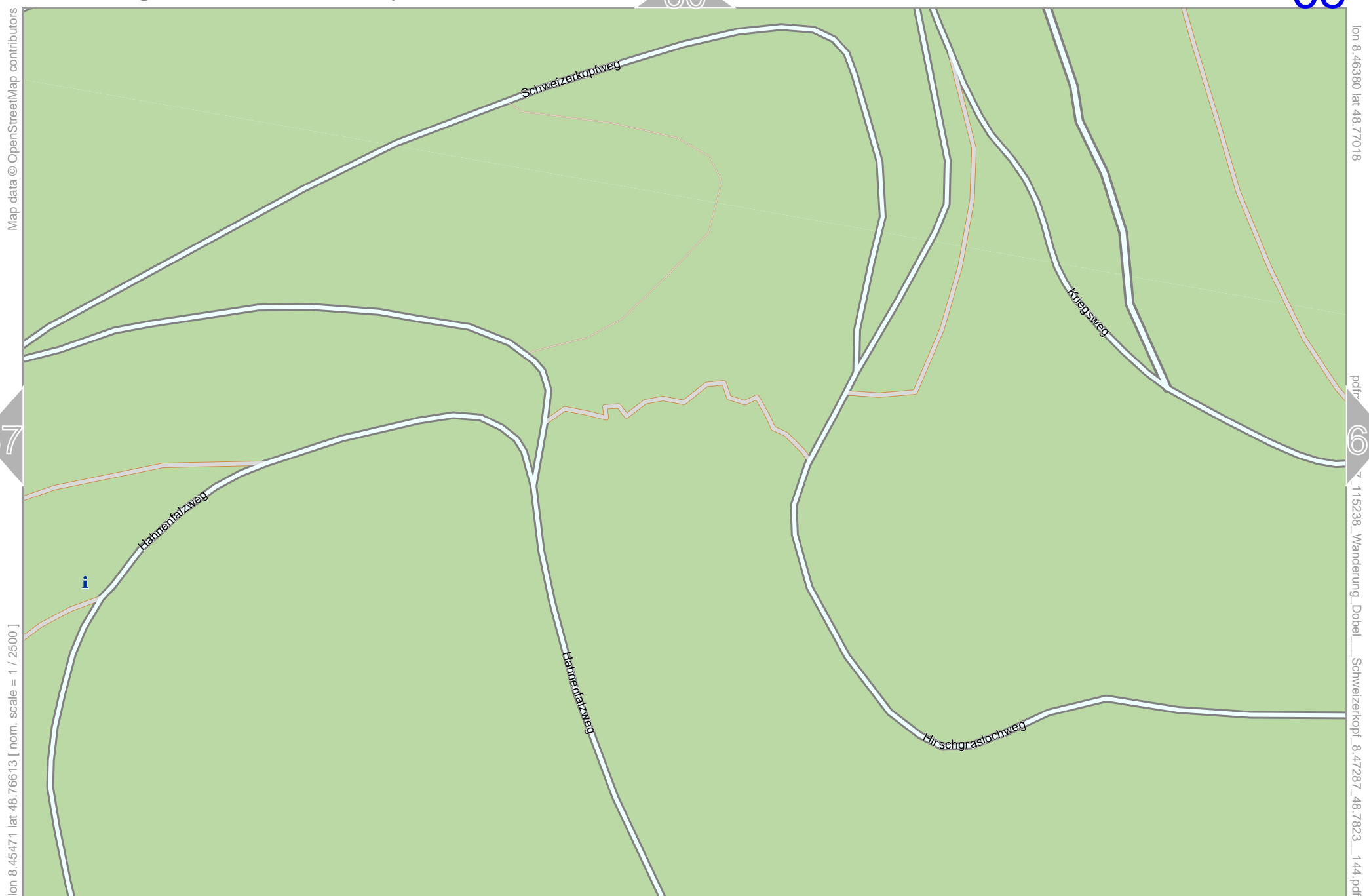
68

60

67

69

76



Map data © OpenStreetMap contributors

lon 8.45471 lat 48.76613 [nom. scale = 1 / 2500]

lon 8.46380 lat 48.77018

pdf

lon 8.47287 lat 48.7823

0 100 m 200 m

Wanderung Dobel – Schweizerkopf

Map data © OpenStreetMap contributors

lon 8.46380 lat 48.76613 [nom. scale = 1 / 2500]

0 100 m 200 m

61

69

lon 8.47288 lat 48.77018

pdf

7

115238 Wanderung_Dobel_Schweizerkopf_8.47287_48.7823_144.pdf

lon 8.47288 lat 48.77018

Rotenbach

Rotenbach

Kriegsweg

Hirschgraslochweg

Hahmentalweg

Wetthauslesweg

Großblühweg

Althauslesweg

Wetthauslesplatz

Stollenweg

77

70

Wanderung Dobel – Schweizerkopf

top

70

62

Map data © OpenStreetMap contributors

lon 8.48196 lat 48.77018

pdf

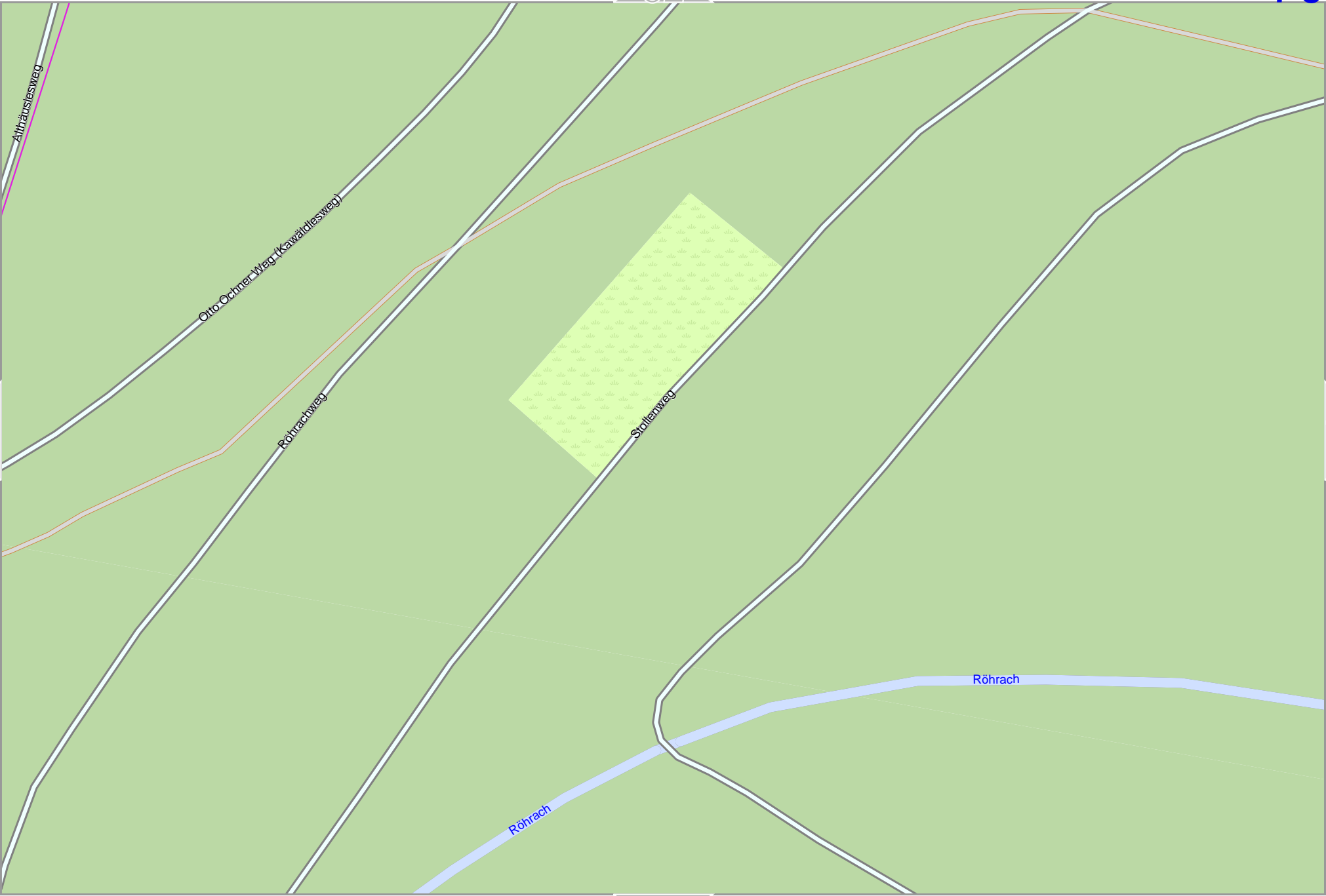
71

7.115238_Wanderung_Dobel_Schweizerkopf_8.47287_48.7823_144.pdf

lon 8.47288 lat 48.76613 [nom. scale = 1 / 2500]

0 100 m 200 m

78



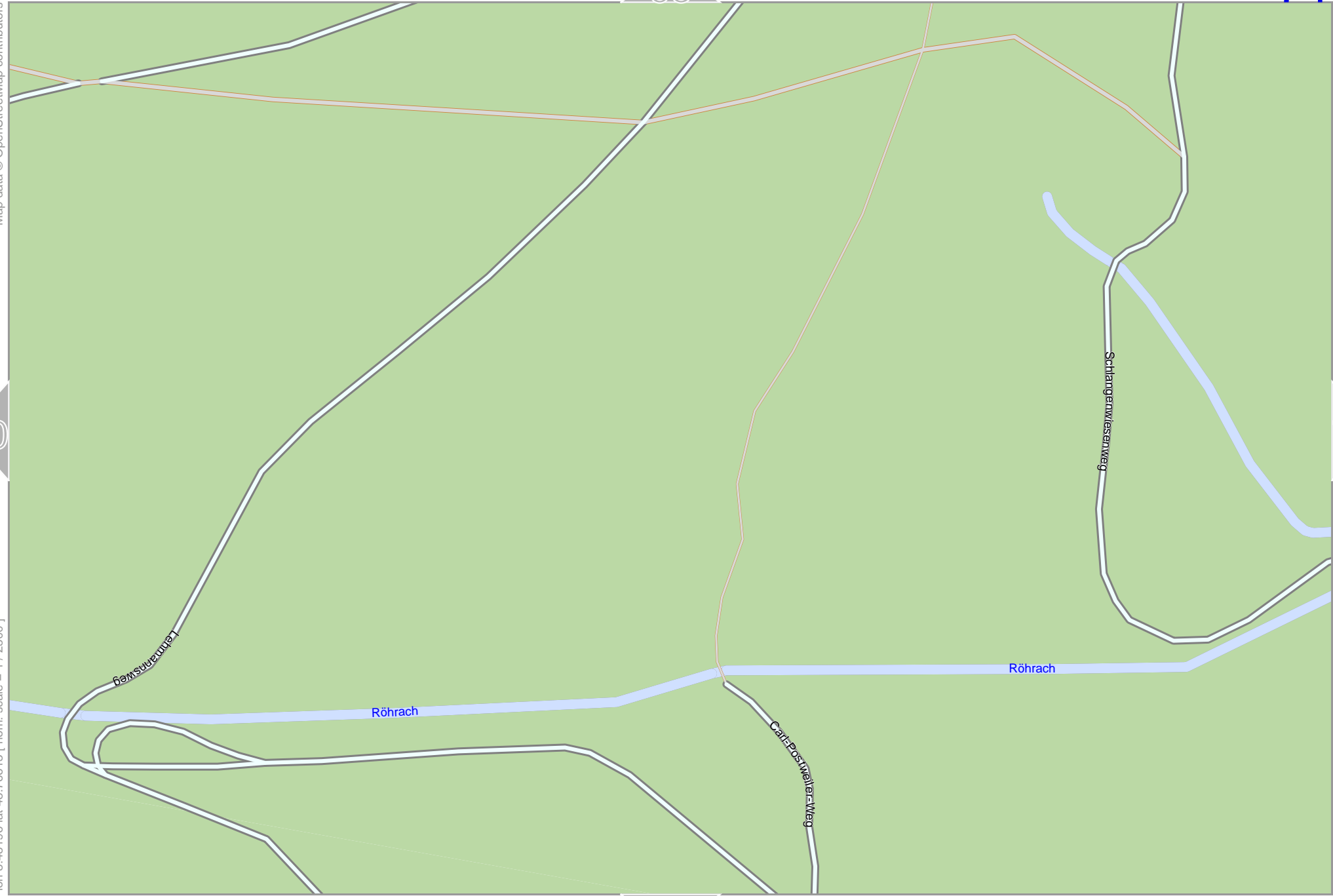
Wanderung Dobel – Schweizerkopf

Map data © OpenStreetMap contributors

lon 8.48196 lat 48.76613 [nom. scale = 1 / 2500]

lon 8.49105 lat 48.77018

pdf: 7.115238_Wanderung_Dobel_Schweizerkopf_8.47287_48.7823_144.pdf



Wanderung Dobel – Schweizerkopf

Map data © OpenStreetMap contributors

lon 8.50013 lat 48.77018

pdf

lon 8.49105 lat 48.76613 [nom. scale = 1 / 2500]

Schlangenwiesenweg
Röhrach

Eyach

0 100 m 200 m

Wanderung Dobel – Schweizerkopf

Map data © OpenStreetMap contributors

lon 8.50013 lat 48.76613 [nom. scale = 1 / 2500]

lon 8.50921 lat 48.77018

pdfmap_20220917_115238_Wanderung_Dobel_Schweizerkopf_8.47287_48.7823_144.pdf



0 100 m 200 m

Wanderung Dobel – Schweizerkopf

66

74

top

Map data © OpenStreetMap contributors

lon 8.43655 lat 48.76209 [nom. scale = 1 / 2500]



lon 8.44563 lat 48.76613

pdf 75

lon 8.44563 lat 48.76613

67



Wanderung Dobel – Schweizerkopf

68

76

top

Map data © OpenStreetMap contributors

lon 8.46380 lat 48.76613

pdf

lon 8.45471 lat 48.76209 [nom. scale = 1 / 2500]

lon 8.47287 lat 48.7823

144.pdf

Hahnenfalsweg

Hahnenfalsweg

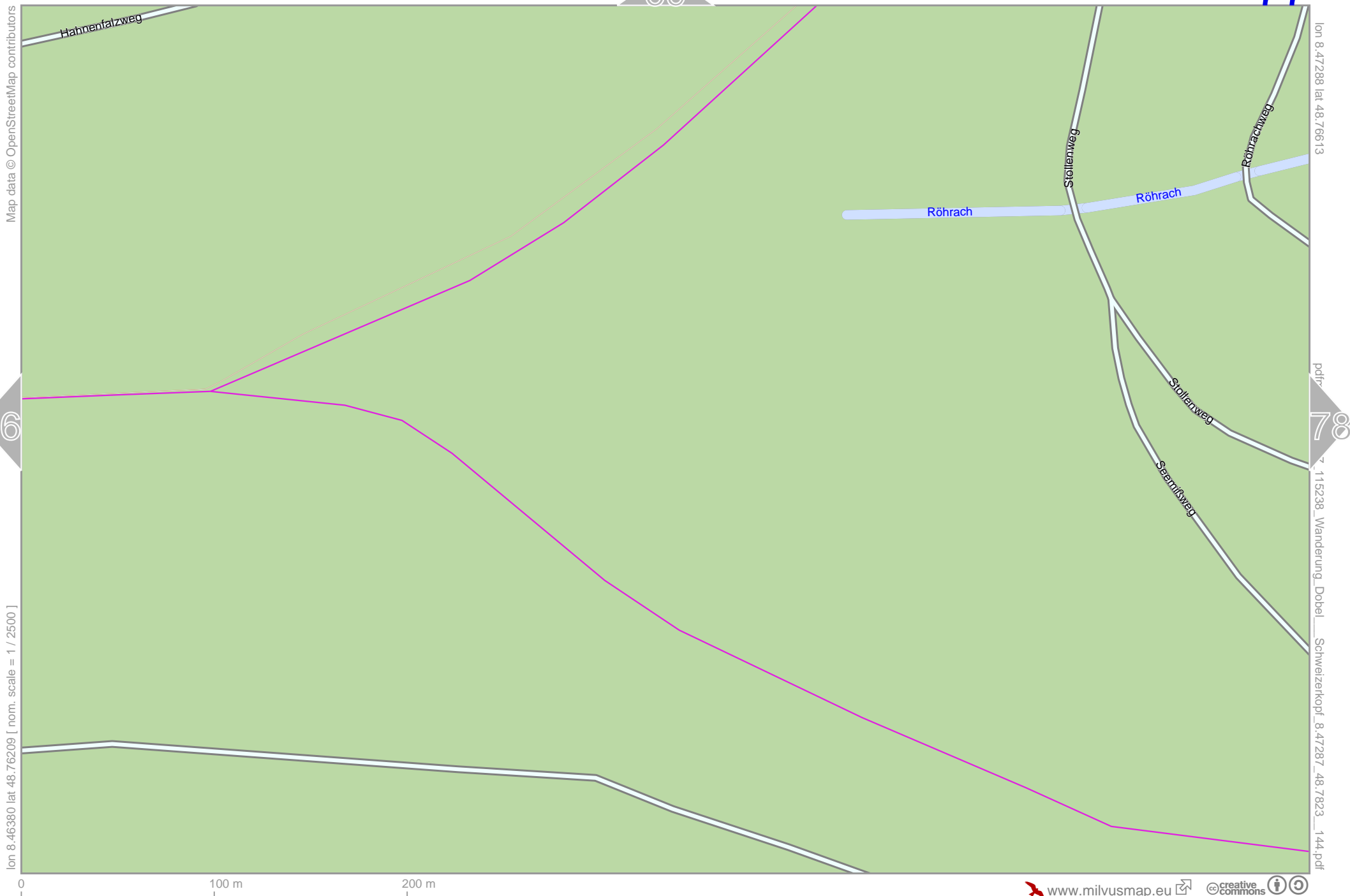
Seemilßweg

0 100 m 200 m

Wanderung Dobel – Schweizerkopf

69

77



Wanderung Dobel – Schweizerkopf

70

78

top

Map data © OpenStreetMap contributors

lon 8.48196 lat 48.76613

pdf

79

lon 8.47288 lat 48.76209 [nom. scale = 1 / 2500]
7.115238_Wanderung_Dobel_Schweizerkopf_8.47287_48.7823_144.pdf

lon 8.47288 lat 48.76209 [nom. scale = 1 / 2500]

0 100 m 200 m

Seemilchweg

Röhrachweg

Stollenweg

Stollenweg

Röhrach

Röhrach

77

Wanderung Dobel – Schweizerkopf

71

79

top

Map data © OpenStreetMap contributors

lon 8.48196 lat 48.76209 [nom. scale = 1 / 2500]

lon 8.49105 lat 48.76613

pdf

7.115238_Wanderung_Dobel_Schweizerkopf_8.47287_48.7823_144.pdf

78

80

Untere Rossbergweg

Lehmannsweg

Lehmannsweg

Eyach

0 100 m 200 m

Wanderung Dobel – Schweizerkopf

72

80

lon 8.50013 lat 48.76613

pdf

lon 8.49105 lat 48.76209 [nom. scale = 1 / 2500]

lon 8.50013 lat 48.76613

Map data © OpenStreetMap contributors

Eyach

Schallblesweg

0 100 m 200 m

Wanderung Dobel – Schweizerkopf

73

81

lon 8.50921 lat 48.76613

pdfmap_20220917_115238_Wanderung_Dobel_Schweizerkopf_8.47287_48.7823_144.pdf

Map data © OpenStreetMap contributors

lon 8.50013 lat 48.76209 [nom. scale = 1 / 2500]

80

i

Schirmhüttenweg

Schirmhüttenweg

Alter Linienweg

Kriegswaldweg

Pfeifersweg

0 100 m 200 m